

ประชาสัมพันธุ์ผลการตรวจสอบคุณภาพน้ำประปา โดยเครื่องมือภาคสนามอย่างง่าย
ประจำปีงบประมาณ พ.ศ. ๒๕๖๕

ลำดับ	บริเวณที่ออก สำรวจตรวจสอบ	หมู่ที่	ชื่อหมู่บ้าน	กรด - ด่าง(Ph)	คลอรีน	ความกระด้าง
				ค่ามาตรฐาน ๖.๕ - ๘.๕	อิสระคงเหลือ ๐ - ๒.๐ ม.ก./ลิตร	หินปูน ๐ - ๒๔
๑	ประปา หมู่ ๑ บ้านลุงจิต	๑	ยางอุง	๕.๕	๐	๑๐
๒	ประปา หมู่ ๑ รร.ยางอุง	๑	ยางอุง	๖	๐	๑๐
๓	ประปา หมู่ ๑ ปรายราง	๑	ปรายราง	๗	๐.๑	๑๐
๔	ประปา หมู่ ๒ รร.ท่าชีวิต	๒	น้ำพุ	๗.๕	๐	๑๐
๕	ประปา หมู่ ๒ บ้านลุงโหนด	๒	น้ำพุ	๗	๐	๑๐
๖	ประปา หมู่ ๓ สามแยก	๓	นายาว-ดอนสร้อยทอง	๗	๐	๑๐
๗	ประปา หมู่ ๓	๓	นายาว-ดอนสร้อยทอง	๗.๕	๐	๑๐
๘	ประปา หมู่ ๔ รร.ดอนทราย	๔	ดอนทราย	๗	๐	๑๐
๙	ประปา หมู่ ๕	๕	หนองต้อ	๔.๕	๐	๑๐
๑๐	ประปา หมู่ ๕ บ้านป่าดา	๕	หนองต้อ	๘	๐	๑๐
๑๑	ประปา หมู่ ๖ บ้าน ผญ.อ้วน	๖	ควนใหม่	๗.๕	๐	๑๐
๑๒	ประปา หมู่ ๖ สีแยก	๖	ควนใหม่	๘	๐	๑๐
๑๓	ประปา หมู่ ๖ ห้วยหมาก	๖	ควนใหม่	๗	๐	๑๐

รูปภาพการตรวจสอบคุณภาพน้ำ อุบลโกศ บริโภค องค์การบริหารส่วนตำบลน้ำพุ จำนวน ๖ หมู่บ้าน

จำนวน 13 แห่ง ครอบคลุมระบบประปา


การตรวจสอบคุณภาพน้ำประปา ด้วยเครื่องมือภาคสนามอย่างง่าย



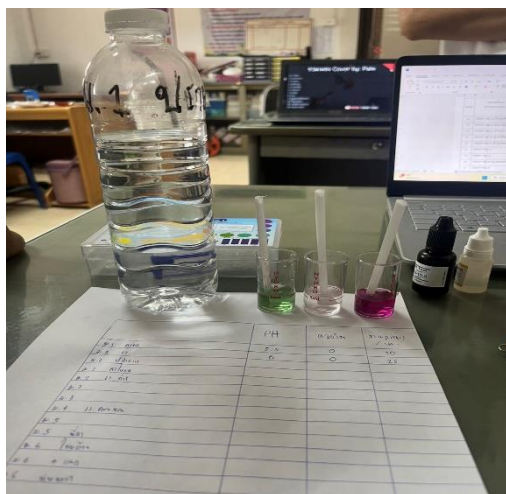
ตัวอย่างน้ำของแต่ละหมู่บ้าน




น้ำประปา ม.1 ประปาบ้านลุงจิต



น้ำประปา ม.1 รร.ยางอุง



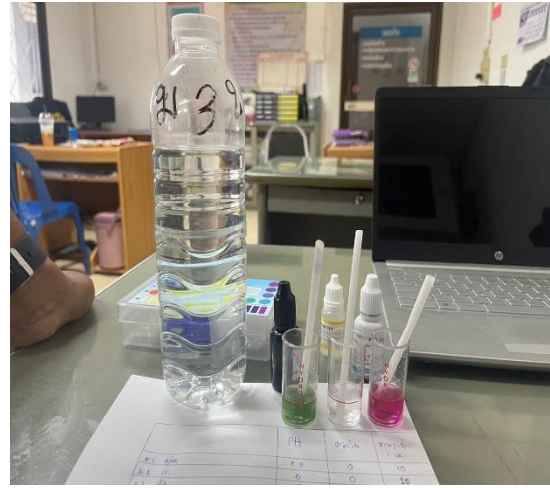
น้ำประ ม.1 ปลายราง




น้ำประปา ม.2 ประบ้านลุงโหนด




ประปา ม.2 รร.ท่าชีวิท




ประปา ม.3



ประปา ม.3




ประปา ม.4 รร.ดอนทราย




ประปา ม.5




ประปา ม.5 บ้านฟ้าตา



ประปา ม.6 สีแยก



ประปา ม.6 ห้วยหมาก



ประปา ม.6 ประปาบ้านผู้ใหญ่อ้วน