



# บัญชีราคาประเมินที่ดิน

ตามพระราชบัญญัติการประเมินราคาทรัพย์สินเพื่อประโยชน์แห่งรัฐ พ.ศ. 2562

รอบบัญชี พ.ศ. 2566 - 2569

ไม่มีเลขที่โฉนดเรียงตามเลขที่ดิน ระวังในระบบพิคัดฉลาก ยู ที เอ็ม  
สำหรับสำนักงานที่ดินจังหวัดสุราษฎร์ธานี สาขาบ้านนาสาร เล่มที่ 43 (เพิ่มเติม)

ระวางระบบพิทักษ์นาค ยู ที เอ็ม			
แผนที่ภูมิประเทศ	ระวาง	แผ่น	มาตราส่วน
4826 I	2886	00	1:4000
4826 I	2888	00	1:4000
4826 I	2890	00	1:4000
4826 I	3082	02	1:2000
4826 I	3082	04	1:2000
4826 I	3084	04	1:2000
4826 I	3088	00	1:4000
4826 I	3090	00	1:4000
4826 I	3280	02	1:2000
4826 I	3280	08	1:1000
4826 I	3282	00	1:4000
4826 I	3282	01	1:2000
4826 I	3282	03	1:2000
4826 I	3282	04	1:2000
4826 I	3282	09	1:1000
4826 I	3284	00	1:4000
4826 I	3284	01	1:2000
4826 I	3286	00	1:4000
4826 I	3290	00	1:4000

ระวางระบบพิทักษ์นาค ยู ที เอ็ม			
แผนที่ภูมิประเทศ	ระวาง	แผ่น	มาตราส่วน
4826 I	3468	03	1:2000
4826 I	3468	09	1:1000
4826 I	3470	04	1:2000
4826 I	3470	12	1:1000
4826 I	3480	01	1:2000
4826 I	3480	04	1:2000
4826 I	3482	00	1:4000
4826 I	3482	03	1:2000
4826 I	3482	13	1:1000
4826 I	3482	14	1:1000
4826 I	3484	00	1:4000
4826 I	3668	01	1:2000
4826 I	3668	02	1:2000
4826 I	3668	03	1:2000
4826 I	3668	04	1:2000
4826 I	3670	00	1:4000
4826 I	3670	02	1:2000
4826 I	3670	04	1:2000
4826 I	3678	00	1:4000

ระวางระบบพิทักษ์อายุ ที เอ็ม			
แผนที่ภูมิประเทศ	ระวาง	แผ่น	มาตราส่วน
4826 I	3678	03	1:2000
4826 I	3682	00	1:4000
4826 I	3684	00	1:4000
4826 I	3686	00	1:4000
4826 I	3868	01	1:2000
4826 I	3868	03	1:2000
4826 I	3868	04	1:2000
4826 I	3870	02	1:2000
4826 I	3870	03	1:2000
4826 I	3870	04	1:2000
4826 I	3872	02	1:2000
4826 I	3872	04	1:2000
4826 I	3874	03	1:1000
4826 I	3876	15	1:1000
4826 I	3880	00	1:4000
4826 I	3880	01	1:2000
4826 I	3880	02	1:2000
4826 I	3882	00	1:4000
4826 I	3886	04	1:2000

ระวางระบบพิทักษ์อายุ ที เอ็ม			
แผนที่ภูมิประเทศ	ระวาง	แผ่น	มาตราส่วน
4826 I	4064	02	1:2000
4826 I	4066	01	1:2000
4826 I	4068	03	1:2000
4826 I	4068	04	1:2000
4826 I	4070	13	1:1000
4826 I	4070	33	1:500
4826 I	4070	41	1:500
4826 I	4072	01	1:2000
4826 I	4072	01	1:1000
4826 I	4072	05	1:1000
4826 I	4072	10	1:1000
4826 I	4072	11	1:1000
4826 I	4072	12	1:1000
4826 I	4072	13	1:1000
4826 I	4072	14	1:1000
4826 I	4072	16	1:1000
4826 I	4073	03	1:2000
4826 I	4074	01	1:2000
4826 I	4074	03	1:2000

ระวางระบบพิทักษ์นาก ยู ที เอ็ม			
แผนที่ภูมิประเทศ	ระวาง	แผ่น	มาตราส่วน
4826 I	4074	10	1:1000
4826 I	4076	00	1:4000
4826 I	4076	02	1:2000
4826 I	4076	03	1:2000
4826 I	4076	52	1:500
4826 I	4076	53	1:500
4826 I	4078	00	1:4000
4826 I	4080	00	1:4000
4826 I	4080	02	1:2000
4826 I	4080	03	1:2000
4826 I	4086	03	1:2000
4826 I	4086	04	1:2000
4826 I	4090	04	1:2000
4826 I	4266	03	1:1000
4826 I	4268	03	1:2000
4826 I	4268	15	1:1000
4826 I	4270	00	1:4000
4826 I	4270	02	1:2000
4826 I	4270	03	1:2000

ระวางระบบพิทักษ์นาก ยู ที เอ็ม			
แผนที่ภูมิประเทศ	ระวาง	แผ่น	มาตราส่วน
4826 I	4272	00	1:4000
4826 I	4272	09	1:1000
4826 I	4274	00	1:4000
4826 I	4280	00	1:4000
4826 I	4280	01	1:2000
4826 I	4280	03	1:2000
4826 I	4282	01	1:2000
4826 I	4282	02	1:2000
4826 I	4282	03	1:2000
4826 I	4284	02	1:2000
4826 I	4284	04	1:2000
4826 I	4286	03	1:1000
4826 I	4290	02	1:2000
4826 I	4468	01	1:2000
4826 I	4472	04	1:2000
4826 I	4476	00	1:4000
4826 I	4478	00	1:4000
4826 I	4480	01	1:2000
4826 I	4482	00	1:4000

ระวางระบบพิทักษ์นาก ยู ที เอ็ม			
แผนที่ภูมิประเทศ	ระวาง	แผ่น	มาตราส่วน
4826 I	4484	00	1:4000
4826 I	4484	02	1:1000
4826 I	4484	09	1:1000
4826 I	4670	01	1:2000
4826 I	4670	03	1:2000
4826 I	4680	00	1:4000
4826 I	4684	00	1:4000
4826 I	4690	00	1:4000
4826 I	4690	01	1:2000
4826 II	2864	02	1:2000
4826 II	2864	04	1:2000
4826 II	3060	02	1:2000
4826 II	3064	02	1:2000
4826 II	3066	03	1:2000
4826 II	3262	00	1:4000
4826 II	3264	00	1:4000
4826 II	3264	01	1:2000
4826 II	3266	01	1:2000
4826 II	3266	02	1:2000

ระวางระบบพิทักษ์นาก ยู ที เอ็ม			
แผนที่ภูมิประเทศ	ระวาง	แผ่น	มาตราส่วน
4826 II	3462	00	1:4000
4826 II	3466	01	1:2000
4826 II	3658	00	1:4000
4826 II	3658	02	1:2000
4826 II	3662	00	1:4000
4826 II	3666	00	1:4000
4826 II	3858	02	1:2000
4826 II	3858	03	1:2000
4826 II	3860	02	1:2000
4826 II	3862	03	1:2000
4826 II	3864	03	1:2000
4826 II	3866	03	1:2000
4826 II	4062	01	1:2000
4826 II	4064	01	1:2000
4826 IV	2482	01	1:2000
4826 IV	2482	02	1:2000
4826 IV	2684	01	1:2000
4826 IV	2684	04	1:2000
4826 IV	2686	11	1:1000

ระวางระบบพิทักษ์ภู มิ เอ็ม			
แผนที่ภูมิประเทศ	ระวาง	แผ่น	มาตราส่วน
4826 IV	2688	00	1:4000
4826 IV	2688	03	1:2000

## บัญชีราคาประเมินที่ดิน

ตามพระราชบัญญัติการประเมินราคาทรัพย์สินเพื่อประโยชน์แห่งรัฐ พ.ศ. 2562

สำนักงานที่ดิน

จังหวัดสุราษฎร์ธานี


สาขาบ้านนาสาร

หน้า 1

โฉนดที่ดินเลขที่	อำเภอ	ตำบล	หน้าสำรวจ	เครื่องหมายที่ดินระบบพิกัดฉาก ยู ที เอ็ม / ศูนย์กำเนิด					เนื้อที่ (ไร่-งาน-ตร.ว.)	ราคาประเมิน (บาท ต่อ ตร.ว.)
				แผนที่ภูมิประเทศ	ระวาง	แผ่น	มาตราส่วน	เลขที่ดิน		
				4826I	2886	00	1:4000	232	2,500	

มีผลบังคับใช้ตั้งแต่วันที่ 30 สิงหาคม พ.ศ.2567

รอบบัญชี พ.ศ. 2566 - 2569

  
 (นายนิวัฒน์ นันทศิริ)  
 ชนารักษ์พื้นที่สุราษฎร์ธานี ปฏิบัติราชการแทน  
 ประธานกรรมการประเมินราคาทรัพย์สินเพื่อประโยชน์แห่งรัฐ  
 ประจำจังหวัดสุราษฎร์ธานี

### บัญชีราคาประเมินที่ดิน

ตามพระราชบัญญัติการประเมินราคาทรัพย์สินเพื่อประโยชน์แห่งรัฐ พ.ศ. 2562

สำนักงานที่ดิน

จังหวัดสุราษฎร์ธานี

สาขาบ้านนาสาร

หน้า 2

โฉนดที่ดินเลขที่	อำเภอ	ตำบล	หน้าสำรวจ	เครื่องหมายที่ดินระบบพิกัดฉาก ยู ที เอ็ม / ศูนย์กำเนิด					เนื้อที่ (ไร่-งาน-ตร.ว.)	ราคาประเมิน (บาท ต่อ ตร.ว.)
				แผนที่ภูมิประเทศ	ระวาง	แผ่น	มาตราส่วน	เลขที่ดิน		
				4826I	2888	00	1:4000	403	350	

มีผลบังคับใช้ตั้งแต่วันที่ 30 สิงหาคม พ.ศ.2567

รอบบัญชี พ.ศ. 2566 - 2569

(นายนิวัฒน์ นันทศิริ)  
 ธรนารักษ์พื้นที่สุราษฎร์ธานี ปฏิบัติราชการแทน  
 ประธานกรรมการประเมินราคาทรัพย์สินเพื่อประโยชน์แห่งรัฐ  
 ประจำจังหวัดสุราษฎร์ธานี



### บัญชีราคาประเมินที่ดิน

ตามพระราชบัญญัติการประเมินราคาทรัพย์สินเพื่อประโยชน์แห่งรัฐ พ.ศ. 2562

สำนักงานที่ดิน

จังหวัดสุราษฎร์ธานี

สาขาบ้านนาสาร

หน้า 3

โฉนดที่ดินเลขที่	อำเภอ	ตำบล	หน้าสำรวจ	เครื่องหมายที่ดินระบบพิกัดฉาก ยู ที เอ็ม / ศูนย์กำเนิด					เนื้อที่ (ไร่-งาน-ตร.ว.)	ราคาประเมิน (บาท ต่อ ตร.ว.)
				แผนที่ภูมิประเทศ	ระวาง	แผ่น	มาตราส่วน	เลขที่ดิน		
				4826I	2890	00	1:4000	96		350

มีผลบังคับใช้ตั้งแต่วันที่ 30 สิงหาคม พ.ศ.2567

รอบบัญชี พ.ศ. 2566 - 2569

(นายนิวัฒน์ นันทศิริ)  
 ธรนารักษ์พื้นที่สุราษฎร์ธานี ปฏิบัติราชการแทน  
 ประธานกรรมการประเมินราคาทรัพย์สินเพื่อประโยชน์แห่งรัฐ  
 ประจำจังหวัดสุราษฎร์ธานี

### บัญชีราคาประเมินที่ดิน

ตามพระราชบัญญัติการประเมินราคาทรัพย์สินเพื่อประโยชน์แห่งรัฐ พ.ศ. 2562

สำนักงานที่ดิน

จังหวัดสุราษฎร์ธานี

สาขาบ้านนาสาร

หน้า 4

โฉนดที่ดินเลขที่	อำเภอ	ตำบล	หน้าสำรวจ	เครื่องหมายที่ดินระบบพิกัดฉาก ยู ที เอ็ม / ศูนย์กำเนิด					เนื้อที่ (ไร่-งาน-ตร.ว.)	ราคาประเมิน (บาท ต่อ ตร.ว.)
				แผนที่ภูมิประเทศ	ระวาง	แผ่น	มาตราส่วน	เลขที่ดิน		
				4826I	3082	02	1:2000	162	150	
				4826I	3082	04	1:2000	40	4,000	
				4826I	3082	04	1:2000	41	4,000	

มีผลบังคับใช้ตั้งแต่วันที่ 30 สิงหาคม พ.ศ.2567

รอบบัญชี พ.ศ. 2566 - 2569

(นายนิวัฒน์ นันทศิริ)  
 ธรนารักษ์พื้นที่สุราษฎร์ธานี ปฏิบัติราชการแทน  
 ประธานกรรมการประเมินราคาทรัพย์สินเพื่อประโยชน์แห่งรัฐ  
 ประจำจังหวัดสุราษฎร์ธานี

### บัญชีราคาประเมินที่ดิน

ตามพระราชบัญญัติการประเมินราคาทรัพย์สินเพื่อประโยชน์แห่งรัฐ พ.ศ. 2562

สำนักงานที่ดิน

จังหวัดสุราษฎร์ธานี

สาขาบ้านนาสาร

หน้า 5

โฉนดที่ดินเลขที่	อำเภอ	ตำบล	หน้าสำรวจ	เครื่องหมายที่ดินระบบพิกัดฉาก ยู ที เอ็ม / ศูนย์กำเนิด					เนื้อที่ (ไร่-งาน-ตร.ว.)	ราคาประเมิน (บาท ต่อ ตร.ว.)
				แผนที่ภูมิประเทศ	ระวาง	แผ่น	มาตราส่วน	เลขที่ดิน		
				4826I	3084	04	1:2000	137		1,550

มีผลบังคับใช้ตั้งแต่วันที่ 30 สิงหาคม พ.ศ.2567

รอบบัญชี พ.ศ. 2566 - 2569



(นายนิวัฒน์ นันทศิริ)

จนารักษ์พื้นที่สุราษฎร์ธานี ปฏิบัติราชการแทน

ประธานกรรมการประเมินราคาทรัพย์สินเพื่อประโยชน์แห่งรัฐ

ประจำจังหวัดสุราษฎร์ธานี

### บัญชีราคาประเมินที่ดิน

ตามพระราชบัญญัติการประเมินราคาทรัพย์สินเพื่อประโยชน์แห่งรัฐ พ.ศ. 2562

สำนักงานที่ดิน

จังหวัดสุราษฎร์ธานี

สาขาบ้านนาสาร

หน้า 6

โฉนดที่ดินเลขที่	อำเภอ	ตำบล	หน้าสำรวจ	เครื่องหมายที่ดินระบบพิกัดฉาก ยู ที เอ็ม / ศูนย์กำเนิด					เนื้อที่ (ไร่-งาน-ตร.ว.)	ราคาประเมิน (บาท ต่อ ตร.ว.)
				แผนที่ภูมิประเทศ	ระวาง	แผ่น	มาตราส่วน	เลขที่ดิน		
				4826I	3088	00	1:4000	279		1,500

มีผลบังคับใช้ตั้งแต่วันที่ 30 สิงหาคม พ.ศ.2567

รอบบัญชี พ.ศ. 2566 - 2569

(นายนิวัฒน์ นันทศิริ)  
 ธรนารักษ์พื้นที่สุราษฎร์ธานี ปฏิบัติราชการแทน  
 ประธานกรรมการประเมินราคาทรัพย์สินเพื่อประโยชน์แห่งรัฐ  
 ประจำจังหวัดสุราษฎร์ธานี

### บัญชีราคาประเมินที่ดิน

ตามพระราชบัญญัติการประเมินราคาทรัพย์สินเพื่อประโยชน์แห่งรัฐ พ.ศ. 2562

สำนักงานที่ดิน

จังหวัดสุราษฎร์ธานี

สาขาบ้านนาสาร

หน้า 7

โฉนดที่ดินเลขที่	อำเภอ	ตำบล	หน้าสำรวจ	เครื่องหมายที่ดินระบบพิกัดฉาก ยู ที เอ็ม / ศูนย์กำเนิด					เนื้อที่ (ไร่-งาน-ตร.ว.)	ราคาประเมิน (บาท ต่อ ตร.ว.)
				แผนที่ภูมิประเทศ	ระวาง	แผ่น	มาตราส่วน	เลขที่ดิน		
				4826I	3090	00	1:4000	151	750	

มีผลบังคับใช้ตั้งแต่วันที่ 30 สิงหาคม พ.ศ.2567

รอบบัญชี พ.ศ. 2566 - 2569

(นายนิวัฒน์ นันทศิริ)  
 ธรนารักษ์พื้นที่สุราษฎร์ธานี ปฏิบัติราชการแทน  
 ประธานกรรมการประเมินราคาทรัพย์สินเพื่อประโยชน์แห่งรัฐ  
 ประจำจังหวัดสุราษฎร์ธานี

### บัญชีราคาประเมินที่ดิน

ตามพระราชบัญญัติการประเมินราคาทรัพย์สินเพื่อประโยชน์แห่งรัฐ พ.ศ. 2562

สำนักงานที่ดิน

จังหวัดสุราษฎร์ธานี

สาขาบ้านนาสาร

หน้า 8

โฉนดที่ดินเลขที่	อำเภอ	ตำบล	หน้าสำรวจ	เครื่องหมายที่ดินระบบพิกัดฉาก ยู ที เอ็ม / ศูนย์กำเนิด					เนื้อที่ (ไร่-งาน-ตร.ว.)	ราคาประเมิน (บาท ต่อ ตร.ว.)
				แผนที่ภูมิประเทศ	ระวาง	แผ่น	มาตราส่วน	เลขที่ดิน		
				4826I	3280	02	1:2000	155	1,000	
				4826I	3280	02	1:2000	156	880	
				4826I	3280	02	1:2000	157	500	
				4826I	3280	08	1:1000	10	410	

มีผลบังคับใช้ตั้งแต่วันที่ 30 สิงหาคม พ.ศ.2567

รอบบัญชี พ.ศ. 2566 - 2569

(นายนิวัฒน์ นันทศิริ)  
 ธรนารักษ์พื้นที่สุราษฎร์ธานี ปฏิบัติราชการแทน  
 ประธานกรรมการประเมินราคาทรัพย์สินเพื่อประโยชน์แห่งรัฐ  
 ประจำจังหวัดสุราษฎร์ธานี

### บัญชีราคาประเมินที่ดิน

ตามพระราชบัญญัติการประเมินราคาทรัพย์สินเพื่อประโยชน์แห่งรัฐ พ.ศ. 2562

สำนักงานที่ดิน

จังหวัดสุราษฎร์ธานี

สาขาบ้านนาสาร

หน้า 9

โฉนดที่ดินเลขที่	อำเภอ	ตำบล	หน้าสำรวจ	เครื่องหมายที่ดินระบบพิกัดฉาก ยู ที เอ็ม / ศูนย์กำเนิด					เนื้อที่ (ไร่-งาน-ตร.ว.)	ราคาประเมิน (บาท ต่อ ตร.ว.)
				แผนที่ภูมิประเทศ	ระวาง	แผ่น	มาตราส่วน	เลขที่ดิน		
				4826I	3282	00	1:4000	151	2,000	
				4826I	3282	00	1:4000	162	750	
				4826I	3282	01	1:2000	111	150	
				4826I	3282	03	1:2000	251	200	
				4826I	3282	04	1:2000	688	1,000	
				4826I	3282	04	1:2000	695	16,500	
				4826I	3282	04	1:2000	718	16,500	
				4826I	3282	09	1:1000	5	200	

มีผลบังคับใช้ตั้งแต่วันที่ 30 สิงหาคม พ.ศ.2567

รอบบัญชี พ.ศ. 2566 - 2569



(นายนิวัฒน์ นันทศิริ)

จนารักษ์พื้นที่สุราษฎร์ธานี ปฏิบัติราชการแทน

ประธานกรรมการประเมินราคาทรัพย์สินเพื่อประโยชน์แห่งรัฐ

ประจำจังหวัดสุราษฎร์ธานี

### บัญชีราคาประเมินที่ดิน

ตามพระราชบัญญัติการประเมินราคาทรัพย์สินเพื่อประโยชน์แห่งรัฐ พ.ศ. 2562

สำนักงานที่ดิน

จังหวัดสุราษฎร์ธานี

สาขาบ้านนาสาร

หน้า 10

โฉนดที่ดินเลขที่	อำเภอ	ตำบล	หน้าสำรวจ	เครื่องหมายที่ดินระบบพิกัดฉาก ยู ที เอ็ม / ศูนย์กำเนิด					เนื้อที่ (ไร่-งาน-ตร.ว.)	ราคาประเมิน (บาท ต่อ ตร.ว.)
				แผนที่ภูมิประเทศ	ระวาง	แผ่น	มาตราส่วน	เลขที่ดิน		
				4826I	3284	00	1:4000	230	150	
				4826I	3284	01	1:2000	117	200	

มีผลบังคับใช้ตั้งแต่วันที่ 30 สิงหาคม พ.ศ.2567

รอบบัญชี พ.ศ. 2566 - 2569

(นายนิวัฒน์ นันทศิริ)  
 ธารักษ์พื้นที่สุราษฎร์ธานี ปฏิบัติราชการแทน  
 ประธานกรรมการประเมินราคาทรัพย์สินเพื่อประโยชน์แห่งรัฐ  
 ประจำจังหวัดสุราษฎร์ธานี



### บัญชีราคาประเมินที่ดิน

ตามพระราชบัญญัติการประเมินราคาทรัพย์สินเพื่อประโยชน์แห่งรัฐ พ.ศ. 2562

สำนักงานที่ดิน

จังหวัดสุราษฎร์ธานี

สาขาบ้านนาสาร

หน้า 11

โฉนดที่ดินเลขที่	อำเภอ	ตำบล	หน้าสำรวจ	เครื่องหมายที่ดินระบบพิกัดฉาก ยู ที เอ็ม / ศูนย์กำเนิด					เนื้อที่ (ไร่-งาน-ตร.ว.)	ราคาประเมิน (บาท ต่อ ตร.ว.)
				แผนที่ภูมิประเทศ	ระวาง	แผ่น	มาตราส่วน	เลขที่ดิน		
				4826I	3286	00	1:4000	478	260	
				4826I	3286	00	1:4000	479	220	

มีผลบังคับใช้ตั้งแต่วันที่ 30 สิงหาคม พ.ศ.2567

รอบบัญชี พ.ศ. 2566 - 2569

(นายนิวัฒน์ นันทศิริ)  
 ธารักษ์พื้นที่สุราษฎร์ธานี ปฏิบัติราชการแทน  
 ประธานกรรมการประเมินราคาทรัพย์สินเพื่อประโยชน์แห่งรัฐ  
 ประจำจังหวัดสุราษฎร์ธานี

### บัญชีราคาประเมินที่ดิน

ตามพระราชบัญญัติการประเมินราคาทรัพย์สินเพื่อประโยชน์แห่งรัฐ พ.ศ. 2562

สำนักงานที่ดิน

จังหวัดสุราษฎร์ธานี


สาขาบ้านนาสาร

หน้า 12

โฉนดที่ดินเลขที่	อำเภอ	ตำบล	หน้าสำรวจ	เครื่องหมายที่ดินระบบพิกัดฉาก ยู ที เอ็ม / ศูนย์กำเนิด					เนื้อที่ (ไร่-งาน-ตร.ว.)	ราคาประเมิน (บาท ต่อ ตร.ว.)
				แผนที่ภูมิประเทศ	ระวาง	แผ่น	มาตราส่วน	เลขที่ดิน		
				4826I	3290	00	1:4000	99		1,000

มีผลบังคับใช้ตั้งแต่วันที่ 30 สิงหาคม พ.ศ.2567

รอบบัญชี พ.ศ. 2566 - 2569

  
 (นายนิวัฒน์ นันทศิริ)  
 ธรนารักษ์พื้นที่สุราษฎร์ธานี ปฏิบัติราชการแทน  
 ประธานกรรมการประเมินราคาทรัพย์สินเพื่อประโยชน์แห่งรัฐ  
 ประจำจังหวัดสุราษฎร์ธานี

### บัญชีราคาประเมินที่ดิน

ตามพระราชบัญญัติการประเมินราคาทรัพย์สินเพื่อประโยชน์แห่งรัฐ พ.ศ. 2562

สำนักงานที่ดิน

จังหวัดสุราษฎร์ธานี

สาขาบ้านนาสาร

หน้า 13

โฉนดที่ดินเลขที่	อำเภอ	ตำบล	หน้าสำรวจ	เครื่องหมายที่ดินระบบพิกัดฉาก ยู ที เอ็ม / ศูนย์กำเนิด					เนื้อที่ (ไร่-งาน-ตร.ว.)	ราคาประเมิน (บาท ต่อ ตร.ว.)
				แผนที่ภูมิประเทศ	ระวาง	แผ่น	มาตราส่วน	เลขที่ดิน		
				4826I	3468	03	1:2000	61	750	
				4826I	3468	09	1:1000	50	400	

มีผลบังคับใช้ตั้งแต่วันที่ 30 สิงหาคม พ.ศ.2567

รอบบัญชี พ.ศ. 2566 - 2569

(นายนิวัฒน์ นันทศิริ)  
 ธรนารักษ์พื้นที่สุราษฎร์ธานี ปฏิบัติราชการแทน  
 ประธานกรรมการประเมินราคาทรัพย์สินเพื่อประโยชน์แห่งรัฐ  
 ประจำจังหวัดสุราษฎร์ธานี

### บัญชีราคาประเมินที่ดิน

ตามพระราชบัญญัติการประเมินราคาทรัพย์สินเพื่อประโยชน์แห่งรัฐ พ.ศ. 2562

สำนักงานที่ดิน

จังหวัดสุราษฎร์ธานี

สาขาบ้านนาสาร

หน้า 14

โฉนดที่ดินเลขที่	อำเภอ	ตำบล	หน้าสำรวจ	เครื่องหมายที่ดินระบบพิกัดฉาก ยู ที เอ็ม / ศูนย์กำเนิด					เนื้อที่ (ไร่-งาน-ตร.ว.)	ราคาประเมิน (บาท ต่อ ตร.ว.)
				แผนที่ภูมิประเทศ	ระวาง	แผ่น	มาตราส่วน	เลขที่ดิน		
				4826I	3470	04	1:2000	1	400	
				4826I	3470	12	1:1000	6	200	

มีผลบังคับใช้ตั้งแต่วันที่ 30 สิงหาคม พ.ศ.2567

รอบบัญชี พ.ศ. 2566 - 2569

(นายนิวัฒน์ นันทศิริ)  
 ธรนารักษ์พื้นที่สุราษฎร์ธานี ปฏิบัติราชการแทน  
 ประธานกรรมการประเมินราคาทรัพย์สินเพื่อประโยชน์แห่งรัฐ  
 ประจำจังหวัดสุราษฎร์ธานี

### บัญชีราคาประเมินที่ดิน

ตามพระราชบัญญัติการประเมินราคาทรัพย์สินเพื่อประโยชน์แห่งรัฐ พ.ศ. 2562

สำนักงานที่ดิน

จังหวัดสุราษฎร์ธานี


สาขาบ้านนาสาร

หน้า 15

โฉนดที่ดินเลขที่	อำเภอ	ตำบล	หน้าสำรวจ	เครื่องหมายที่ดินระบบพิกัดฉาก ยู ที เอ็ม / ศูนย์กำเนิด					เนื้อที่ (ไร่-งาน-ตร.ว.)	ราคาประเมิน (บาท ต่อ ตร.ว.)
				แผนที่ภูมิประเทศ	ระวาง	แผ่น	มาตราส่วน	เลขที่ดิน		
				4826I	3480	01	1:2000	213	6,000	
				4826I	3480	04	1:2000	73	4,000	
				4826I	3480	04	1:2000	76	200	

มีผลบังคับใช้ตั้งแต่วันที่ 30 สิงหาคม พ.ศ.2567

รอบบัญชี พ.ศ. 2566 - 2569

  
 (นายนิวัฒน์ นันทศิริ)  
 ชนารักษ์พื้นที่สุราษฎร์ธานี ปฏิบัติราชการแทน  
 ประธานกรรมการประเมินราคาทรัพย์สินเพื่อประโยชน์แห่งรัฐ  
 ประจำจังหวัดสุราษฎร์ธานี

### บัญชีราคาประเมินที่ดิน

ตามพระราชบัญญัติการประเมินราคาทรัพย์สินเพื่อประโยชน์แห่งรัฐ พ.ศ. 2562

สำนักงานที่ดิน

จังหวัดสุราษฎร์ธานี

สาขาบ้านนาสาร

หน้า 16

โฉนดที่ดินเลขที่	อำเภอ	ตำบล	หน้าสำรวจ	เครื่องหมายที่ดินระบบพิกัดฉาก ยู ที เอ็ม / ศูนย์กำเนิด					เนื้อที่ (ไร่-งาน-ตร.ว.)	ราคาประเมิน (บาท ต่อ ตร.ว.)
				แผนที่ภูมิประเทศ	ระวาง	แผ่น	มาตราส่วน	เลขที่ดิน		
				4826I	3482	00	1:4000	498	1,150	
				4826I	3482	00	1:4000	499	7,750	
				4826I	3482	03	1:2000	201	3,600	
				4826I	3482	13	1:1000	80	4,000	
				4826I	3482	14	1:1000	71	1,000	

มีผลบังคับใช้ตั้งแต่วันที่ 30 สิงหาคม พ.ศ.2567

รอบบัญชี พ.ศ. 2566 - 2569

(นายนิวัฒน์ นันทศิริ)  
 ชนารักษ์พื้นที่สุราษฎร์ธานี ปฏิบัติราชการแทน  
 ประธานกรรมการประเมินราคาทรัพย์สินเพื่อประโยชน์แห่งรัฐ  
 ประจำจังหวัดสุราษฎร์ธานี

### บัญชีราคาประเมินที่ดิน

ตามพระราชบัญญัติการประเมินราคาทรัพย์สินเพื่อประโยชน์แห่งรัฐ พ.ศ. 2562

สำนักงานที่ดิน

จังหวัดสุราษฎร์ธานี

สาขาบ้านนาสาร

หน้า 17

โฉนดที่ดินเลขที่	อำเภอ	ตำบล	หน้าสำรวจ	เครื่องหมายที่ดินระบบพิกัดฉาก ยู ที เอ็ม / ศูนย์กำเนิด					เนื้อที่ (ไร่-งาน-ตร.ว.)	ราคาประเมิน (บาท ต่อ ตร.ว.)
				แผนที่ภูมิประเทศ	ระวาง	แผ่น	มาตราส่วน	เลขที่ดิน		
				4826I	3484	00	1:4000	543	2,500	
				4826I	3484	00	1:4000	548	150	
				4826I	3484	00	1:4000	563	940	
				4826I	3484	00	1:4000	568	660	
				4826I	3484	00	1:4000	569	660	
				4826I	3484	00	1:4000	570	400	

มีผลบังคับใช้ตั้งแต่วันที่ 30 สิงหาคม พ.ศ.2567

รอบบัญชี พ.ศ. 2566 - 2569

(นายนิวัฒน์ นันทศิริ)  
 ธรนารักษ์พื้นที่สุราษฎร์ธานี ปฏิบัติราชการแทน  
 ประธานกรรมการประเมินราคาทรัพย์สินเพื่อประโยชน์แห่งรัฐ  
 ประจำจังหวัดสุราษฎร์ธานี

### บัญชีราคาประเมินที่ดิน

ตามพระราชบัญญัติการประเมินราคาทรัพย์สินเพื่อประโยชน์แห่งรัฐ พ.ศ. 2562

สำนักงานที่ดิน

จังหวัดสุราษฎร์ธานี


สาขาบ้านนาสาร

หน้า 18

โฉนดที่ดินเลขที่	อำเภอ	ตำบล	หน้าสำรวจ	เครื่องหมายที่ดินระบบพิกัดฉาก ยู ที เอ็ม / ศูนย์กำเนิด					เนื้อที่ (ไร่-งาน-ตร.ว.)	ราคาประเมิน (บาท ต่อ ตร.ว.)
				แผนที่ภูมิประเทศ	ระวาง	แผ่น	มาตราส่วน	เลขที่ดิน		
				4826I	3668	01	1:2000	141	2,000	
				4826I	3668	01	1:2000	149	250	
				4826I	3668	02	1:2000	118	940	
				4826I	3668	03	1:2000	84	330	
				4826I	3668	04	1:2000	128	440	

มีผลบังคับใช้ตั้งแต่วันที่ 30 สิงหาคม พ.ศ.2567

รอบบัญชี พ.ศ. 2566 - 2569

  
 (นายนิวัฒน์ นันทศิริ)  
 ธรณีรักษ์พื้นที่สุราษฎร์ธานี ปฏิบัติราชการแทน  
 ประธานกรรมการประเมินราคาทรัพย์สินเพื่อประโยชน์แห่งรัฐ  
 ประจำจังหวัดสุราษฎร์ธานี



### บัญชีราคาประเมินที่ดิน

ตามพระราชบัญญัติการประเมินราคาทรัพย์สินเพื่อประโยชน์แห่งรัฐ พ.ศ. 2562

สำนักงานที่ดิน

จังหวัดสุราษฎร์ธานี

สาขาบ้านนาสาร

หน้า 19

โฉนดที่ดินเลขที่	อำเภอ	ตำบล	หน้าสำรวจ	เครื่องหมายที่ดินระบบพิกัดฉาก ยู ที เอ็ม / ศูนย์กำเนิด					เนื้อที่ (ไร่-งาน-ตร.ว.)	ราคาประเมิน (บาท ต่อ ตร.ว.)
				แผนที่ภูมิประเทศ	ระวาง	แผ่น	มาตราส่วน	เลขที่ดิน		
				4826I	3670	00	1:4000	11	2,000	
				4826I	3670	00	1:4000	12	2,000	
				4826I	3670	02	1:2000	160	1,300	
				4826I	3670	04	1:2000	183	400	

มีผลบังคับใช้ตั้งแต่วันที่ 30 สิงหาคม พ.ศ.2567

รอบบัญชี พ.ศ. 2566 - 2569

(นายนิวัฒน์ นันทศิริ)  
 ธรนารักษ์พื้นที่สุราษฎร์ธานี ปฏิบัติราชการแทน  
 ประธานกรรมการประเมินราคาทรัพย์สินเพื่อประโยชน์แห่งรัฐ  
 ประจำจังหวัดสุราษฎร์ธานี

### บัญชีราคาประเมินที่ดิน

ตามพระราชบัญญัติการประเมินราคาทรัพย์สินเพื่อประโยชน์แห่งรัฐ พ.ศ. 2562

สำนักงานที่ดิน

จังหวัดสุราษฎร์ธานี

สาขาบ้านนาสาร

หน้า 20

โฉนดที่ดินเลขที่	อำเภอ	ตำบล	หน้าสำรวจ	เครื่องหมายที่ดินระบบพิกัดฉาก ยู ที เอ็ม / ศูนย์กำเนิด					เนื้อที่ (ไร่-งาน-ตร.ว.)	ราคาประเมิน (บาท ต่อ ตร.ว.)
				แผนที่ภูมิประเทศ	ระวาง	แผ่น	มาตราส่วน	เลขที่ดิน		
				4826I	3678	00	1:4000	147	750	
				4826I	3678	03	1:2000	216	200	

มีผลบังคับใช้ตั้งแต่วันที่ 30 สิงหาคม พ.ศ.2567

รอบบัญชี พ.ศ. 2566 - 2569

(นายนิวัฒน์ นันทศิริ)  
 ชนารักษ์พื้นที่สุราษฎร์ธานี ปฏิบัติราชการแทน  
 ประธานกรรมการประเมินราคาทรัพย์สินเพื่อประโยชน์แห่งรัฐ  
 ประจำจังหวัดสุราษฎร์ธานี

### บัญชีราคาประเมินที่ดิน

ตามพระราชบัญญัติการประเมินราคาทรัพย์สินเพื่อประโยชน์แห่งรัฐ พ.ศ. 2562

สำนักงานที่ดิน

จังหวัดสุราษฎร์ธานี

สาขาบ้านนาสาร

หน้า 21

โฉนดที่ดินเลขที่	อำเภอ	ตำบล	หน้าสำรวจ	เครื่องหมายที่ดินระบบพิกัดฉาก ยู ที เอ็ม / ศูนย์กำเนิด					เนื้อที่ (ไร่-งาน-ตร.ว.)	ราคาประเมิน (บาท ต่อ ตร.ว.)
				แผนที่ภูมิประเทศ	ระวาง	แผ่น	มาตราส่วน	เลขที่ดิน		
				4826I	3682	00	1:4000	461	750	
				4826I	3682	00	1:4000	474	260	
				4826I	3682	00	1:4000	475	260	

มีผลบังคับใช้ตั้งแต่วันที่ 30 สิงหาคม พ.ศ.2567

รอบบัญชี พ.ศ. 2566 - 2569

(นายนิวัฒน์ นันทศิริ)  
 ธรนารักษ์พื้นที่สุราษฎร์ธานี ปฏิบัติราชการแทน  
 ประธานกรรมการประเมินราคาทรัพย์สินเพื่อประโยชน์แห่งรัฐ  
 ประจำจังหวัดสุราษฎร์ธานี

### บัญชีราคาประเมินที่ดิน

ตามพระราชบัญญัติการประเมินราคาทรัพย์สินเพื่อประโยชน์แห่งรัฐ พ.ศ. 2562

สำนักงานที่ดิน

จังหวัดสุราษฎร์ธานี

สาขาบ้านนาสาร

หน้า 22

โฉนดที่ดินเลขที่	อำเภอ	ตำบล	หน้าสำรวจ	เครื่องหมายที่ดินระบบพิกัดฉาก ยู ที เอ็ม / ศูนย์กำเนิด					เนื้อที่ (ไร่-งาน-ตร.ว.)	ราคาประเมิน (บาท ต่อ ตร.ว.)
				แผนที่ภูมิประเทศ	ระวาง	แผ่น	มาตราส่วน	เลขที่ดิน		
				4826I	3684	00	1:4000	157	150	
				4826I	3684	00	1:4000	158	150	
				4826I	3684	00	1:4000	572	150	

มีผลบังคับใช้ตั้งแต่วันที่ 30 สิงหาคม พ.ศ.2567

รอบบัญชี พ.ศ. 2566 - 2569

(นายนิวัฒน์ นันทศิริ)  
 ธรนารักษ์พื้นที่สุราษฎร์ธานี ปฏิบัติราชการแทน  
 ประธานกรรมการประเมินราคาทรัพย์สินเพื่อประโยชน์แห่งรัฐ  
 ประจำจังหวัดสุราษฎร์ธานี

### บัญชีราคาประเมินที่ดิน

ตามพระราชบัญญัติการประเมินราคาทรัพย์สินเพื่อประโยชน์แห่งรัฐ พ.ศ. 2562

สำนักงานที่ดิน

จังหวัดสุราษฎร์ธานี

สาขาบ้านนาสาร

หน้า 23

โฉนดที่ดินเลขที่	อำเภอ	ตำบล	หน้าสำรวจ	เครื่องหมายที่ดินระบบพิกัดฉาก ยู ที เอ็ม / ศูนย์กำเนิด					เนื้อที่ (ไร่-งาน-ตร.ว.)	ราคาประเมิน (บาท ต่อ ตร.ว.)
				แผนที่ภูมิประเทศ	ระวาง	แผ่น	มาตราส่วน	เลขที่ดิน		
				4826I	3686	00	1:4000	250	1,000	
				4826I	3686	00	1:4000	251	650	
				4826I	3686	00	1:4000	253	350	

มีผลบังคับใช้ตั้งแต่วันที่ 30 สิงหาคม พ.ศ.2567

รอบบัญชี พ.ศ. 2566 - 2569

(นายนิวัฒน์ นันทศิริ)  
 ธรนารักษ์พื้นที่สุราษฎร์ธานี ปฏิบัติราชการแทน  
 ประธานกรรมการประเมินราคาทรัพย์สินเพื่อประโยชน์แห่งรัฐ  
 ประจำจังหวัดสุราษฎร์ธานี

### บัญชีราคาประเมินที่ดิน

ตามพระราชบัญญัติการประเมินราคาทรัพย์สินเพื่อประโยชน์แห่งรัฐ พ.ศ. 2562

สำนักงานที่ดิน

จังหวัดสุราษฎร์ธานี

สาขาบ้านนาสาร

หน้า 24

โฉนดที่ดินเลขที่	อำเภอ	ตำบล	หน้าสำรวจ	เครื่องหมายที่ดินระบบพิกัดฉาก ยู ที เอ็ม / ศูนย์กำเนิด					เนื้อที่ (ไร่-งาน-ตร.ว.)	ราคาประเมิน (บาท ต่อ ตร.ว.)
				แผนที่ภูมิประเทศ	ระวาง	แผ่น	มาตราส่วน	เลขที่ดิน		
				4826I	3868	01	1:2000	147	400	
				4826I	3868	01	1:2000	149	1,150	
				4826I	3868	03	1:2000	146	660	
				4826I	3868	04	1:2000	81	1,000	
				4826I	3868	04	1:2000	83	1,000	
				4826I	3868	04	1:2000	84	330	

มีผลบังคับใช้ตั้งแต่วันที่ 30 สิงหาคม พ.ศ.2567

รอบบัญชี พ.ศ. 2566 - 2569

(นายนิวัฒน์ นันทศิริ)  
 ธรนารักษ์พื้นที่สุราษฎร์ธานี ปฏิบัติราชการแทน  
 ประธานกรรมการประเมินราคาทรัพย์สินเพื่อประโยชน์แห่งรัฐ  
 ประจำจังหวัดสุราษฎร์ธานี

### บัญชีราคาประเมินที่ดิน

ตามพระราชบัญญัติการประเมินราคาทรัพย์สินเพื่อประโยชน์แห่งรัฐ พ.ศ. 2562

สำนักงานที่ดิน

จังหวัดสุราษฎร์ธานี

สาขาบ้านนาสาร

หน้า 25

โฉนดที่ดินเลขที่	อำเภอ	ตำบล	หน้าสำรวจ	เครื่องหมายที่ดินระบบพิกัดฉาก ยู ที เอ็ม / ศูนย์กำเนิด					เนื้อที่ (ไร่-งาน-ตร.ว.)	ราคาประเมิน (บาท ต่อ ตร.ว.)
				แผนที่ภูมิประเทศ	ระวาง	แผ่น	มาตราส่วน	เลขที่ดิน		
				4826I	3870	02	1:2000	198	500	
				4826I	3870	02	1:2000	199	2,000	
				4826I	3870	03	1:2000	153	1,750	
				4826I	3870	03	1:2000	183	560	
				4826I	3870	03	1:2000	184	520	
				4826I	3870	04	1:2000	226	2,000	

มีผลบังคับใช้ตั้งแต่วันที่ 30 สิงหาคม พ.ศ.2567

รอบบัญชี พ.ศ. 2566 - 2569

(นายนิวัฒน์ นันทศิริ)  
 ธรนารักษ์พื้นที่สุราษฎร์ธานี ปฏิบัติราชการแทน  
 ประธานกรรมการประเมินราคาทรัพย์สินเพื่อประโยชน์แห่งรัฐ  
 ประจำจังหวัดสุราษฎร์ธานี

### บัญชีราคาประเมินที่ดิน

ตามพระราชบัญญัติการประเมินราคาทรัพย์สินเพื่อประโยชน์แห่งรัฐ พ.ศ. 2562

สำนักงานที่ดิน

จังหวัดสุราษฎร์ธานี

สาขาบ้านนาสาร

หน้า 26

โฉนดที่ดินเลขที่	อำเภอ	ตำบล	หน้าสำรวจ	เครื่องหมายที่ดินระบบพิกัดฉาก ยู ที เอ็ม / ศูนย์กำเนิด					เนื้อที่ (ไร่-งาน-ตร.ว.)	ราคาประเมิน (บาท ต่อ ตร.ว.)
				แผนที่ภูมิประเทศ	ระวาง	แผ่น	มาตราส่วน	เลขที่ดิน		
				4826I	3872	02	1:2000	93	400	
				4826I	3872	02	1:2000	94	400	
				4826I	3872	02	1:2000	95	400	
				4826I	3872	02	1:2000	96	400	
				4826I	3872	04	1:2000	367	750	

มีผลบังคับใช้ตั้งแต่วันที่ 30 สิงหาคม พ.ศ.2567

รอบบัญชี พ.ศ. 2566 - 2569

(นายนิวัฒน์ นันทศิริ)  
 ธรนารักษ์พื้นที่สุราษฎร์ธานี ปฏิบัติราชการแทน  
 ประธานกรรมการประเมินราคาทรัพย์สินเพื่อประโยชน์แห่งรัฐ  
 ประจำจังหวัดสุราษฎร์ธานี



### บัญชีราคาประเมินที่ดิน

ตามพระราชบัญญัติการประเมินราคาทรัพย์สินเพื่อประโยชน์แห่งรัฐ พ.ศ. 2562

สำนักงานที่ดิน

จังหวัดสุราษฎร์ธานี

สาขาบ้านนาสาร

หน้า 27

โฉนดที่ดินเลขที่	อำเภอ	ตำบล	หน้าสำรวจ	เครื่องหมายที่ดินระบบพิกัดฉาก ยู ที เอ็ม / ศูนย์กำเนิด					เนื้อที่ (ไร่-งาน-ตร.ว.)	ราคาประเมิน (บาท ต่อ ตร.ว.)
				แผนที่ภูมิประเทศ	ระวาง	แผ่น	มาตราส่วน	เลขที่ดิน		
				4826I	3874	03	1:1000	4		400

มีผลบังคับใช้ตั้งแต่วันที่ 30 สิงหาคม พ.ศ.2567

รอบบัญชี พ.ศ. 2566 - 2569

(นายนิวัฒน์ นันทศิริ)  
 ธรนารักษ์พื้นที่สุราษฎร์ธานี ปฏิบัติราชการแทน  
 ประธานกรรมการประเมินราคาทรัพย์สินเพื่อประโยชน์แห่งรัฐ  
 ประจำจังหวัดสุราษฎร์ธานี

### บัญชีราคาประเมินที่ดิน

ตามพระราชบัญญัติการประเมินราคาทรัพย์สินเพื่อประโยชน์แห่งรัฐ พ.ศ. 2562

สำนักงานที่ดิน

จังหวัดสุราษฎร์ธานี

สาขาบ้านนาสาร

หน้า 28

โฉนดที่ดินเลขที่	อำเภอ	ตำบล	หน้าสำรวจ	เครื่องหมายที่ดินระบบพิกัดฉาก ยู ที เอ็ม / ศูนย์กำเนิด					เนื้อที่ (ไร่-งาน-ตร.ว.)	ราคาประเมิน (บาท ต่อ ตร.ว.)
				แผนที่ภูมิประเทศ	ระวาง	แผ่น	มาตราส่วน	เลขที่ดิน		
				4826I	3876	15	1:1000	2	750	

มีผลบังคับใช้ตั้งแต่วันที่ 30 สิงหาคม พ.ศ.2567

รอบบัญชี พ.ศ. 2566 - 2569

(นายนิวัฒน์ นันทศิริ)  
 ธรนารักษ์พื้นที่สุราษฎร์ธานี ปฏิบัติราชการแทน  
 ประธานกรรมการประเมินราคาทรัพย์สินเพื่อประโยชน์แห่งรัฐ  
 ประจำจังหวัดสุราษฎร์ธานี

### บัญชีราคาประเมินที่ดิน

ตามพระราชบัญญัติการประเมินราคาทรัพย์สินเพื่อประโยชน์แห่งรัฐ พ.ศ. 2562

สำนักงานที่ดิน

จังหวัดสุราษฎร์ธานี

สาขาบ้านนาสาร

หน้า 29

โฉนดที่ดินเลขที่	อำเภอ	ตำบล	หน้าสำรวจ	เครื่องหมายที่ดินระบบพิกัดฉาก ยู ที เอ็ม / ศูนย์กำเนิด					เนื้อที่ (ไร่-งาน-ตร.ว.)	ราคาประเมิน (บาท ต่อ ตร.ว.)
				แผนที่ภูมิประเทศ	ระวาง	แผ่น	มาตราส่วน	เลขที่ดิน		
				4826I	3880	00	1:4000	61	750	
				4826I	3880	00	1:4000	272	2,000	
				4826I	3880	00	1:4000	273	2,000	
				4826I	3880	00	1:4000	274	2,000	
				4826I	3880	01	1:2000	92	200	
				4826I	3880	01	1:2000	93	260	
				4826I	3880	02	1:2000	69	470	

มีผลบังคับใช้ตั้งแต่วันที่ 30 สิงหาคม พ.ศ.2567

รอบบัญชี พ.ศ. 2566 - 2569

(นายนิวัฒน์ นันทศิริ)  
 ธรนารักษ์พื้นที่สุราษฎร์ธานี ปฏิบัติราชการแทน  
 ประธานกรรมการประเมินราคาทรัพย์สินเพื่อประโยชน์แห่งรัฐ  
 ประจำจังหวัดสุราษฎร์ธานี

### บัญชีราคาประเมินที่ดิน

ตามพระราชบัญญัติการประเมินราคาทรัพย์สินเพื่อประโยชน์แห่งรัฐ พ.ศ. 2562

สำนักงานที่ดิน

จังหวัดสุราษฎร์ธานี

สาขาบ้านนาสาร

หน้า 30

โฉนดที่ดินเลขที่	อำเภอ	ตำบล	หน้าสำรวจ	เครื่องหมายที่ดินระบบพิกัดฉาก ยู ที เอ็ม / ศูนย์กำเนิด					เนื้อที่ (ไร่-งาน-ตร.ว.)	ราคาประเมิน (บาท ต่อ ตร.ว.)
				แผนที่ภูมิประเทศ	ระวาง	แผ่น	มาตราส่วน	เลขที่ดิน		
				4826I	3882	00	1:4000	92	200	
				4826I	3882	00	1:4000	104	400	
				4826I	3882	00	1:4000	105	470	

มีผลบังคับใช้ตั้งแต่วันที่ 30 สิงหาคม พ.ศ.2567

รอบบัญชี พ.ศ. 2566 - 2569



(นายนิวัฒน์ นันทศิริ)

จนารักษ์พื้นที่สุราษฎร์ธานี ปฏิบัติราชการแทน

ประธานกรรมการประเมินราคาทรัพย์สินเพื่อประโยชน์แห่งรัฐ

ประจำจังหวัดสุราษฎร์ธานี

### บัญชีราคาประเมินที่ดิน

ตามพระราชบัญญัติการประเมินราคาทรัพย์สินเพื่อประโยชน์แห่งรัฐ พ.ศ. 2562

สำนักงานที่ดิน

จังหวัดสุราษฎร์ธานี

สาขาบ้านนาสาร

หน้า 31

โฉนดที่ดินเลขที่	อำเภอ	ตำบล	หน้าสำรวจ	เครื่องหมายที่ดินระบบพิกัดฉาก ยู ที เอ็ม / ศูนย์กำเนิด					เนื้อที่ (ไร่-งาน-ตร.ว.)	ราคาประเมิน (บาท ต่อ ตร.ว.)
				แผนที่ภูมิประเทศ	ระวาง	แผ่น	มาตราส่วน	เลขที่ดิน		
				4826I	3886	04	1:2000	36		310

มีผลบังคับใช้ตั้งแต่วันที่ 30 สิงหาคม พ.ศ.2567

รอบบัญชี พ.ศ. 2566 - 2569

(นายนิวัฒน์ นันทศิริ)  
 ชนารักษ์พื้นที่สุราษฎร์ธานี ปฏิบัติราชการแทน  
 ประธานกรรมการประเมินราคาทรัพย์สินเพื่อประโยชน์แห่งรัฐ  
 ประจำจังหวัดสุราษฎร์ธานี

### บัญชีราคาประเมินที่ดิน

ตามพระราชบัญญัติการประเมินราคาทรัพย์สินเพื่อประโยชน์แห่งรัฐ พ.ศ. 2562

สำนักงานที่ดิน

จังหวัดสุราษฎร์ธานี

สาขาบ้านนาสาร

หน้า 32

โฉนดที่ดินเลขที่	อำเภอ	ตำบล	หน้าสำรวจ	เครื่องหมายที่ดินระบบพิกัดฉาก ยู ที เอ็ม / ศูนย์กำเนิด					เนื้อที่ (ไร่-งาน-ตร.ว.)	ราคาประเมิน (บาท ต่อ ตร.ว.)
				แผนที่ภูมิประเทศ	ระวาง	แผ่น	มาตราส่วน	เลขที่ดิน		
				4826I	4064	02	1:2000	29		200

มีผลบังคับใช้ตั้งแต่วันที่ 30 สิงหาคม พ.ศ.2567

รอบบัญชี พ.ศ. 2566 - 2569



(นายนิวัฒน์ นันทศิริ)

จนารักษ์พื้นที่สุราษฎร์ธานี ปฏิบัติราชการแทน

ประธานกรรมการประเมินราคาทรัพย์สินเพื่อประโยชน์แห่งรัฐ

ประจำจังหวัดสุราษฎร์ธานี

### บัญชีราคาประเมินที่ดิน

ตามพระราชบัญญัติการประเมินราคาทรัพย์สินเพื่อประโยชน์แห่งรัฐ พ.ศ. 2562

สำนักงานที่ดิน

จังหวัดสุราษฎร์ธานี

สาขาบ้านนาสาร

หน้า 33

โฉนดที่ดินเลขที่	อำเภอ	ตำบล	หน้าสำรวจ	เครื่องหมายที่ดินระบบพิกัดฉาก ยู ที เอ็ม / ศูนย์กำเนิด					เนื้อที่ (ไร่-งาน-ตร.ว.)	ราคาประเมิน (บาท ต่อ ตร.ว.)
				แผนที่ภูมิประเทศ	ระวาง	แผ่น	มาตราส่วน	เลขที่ดิน		
				4826I	4066	01	1:2000	12		200

มีผลบังคับใช้ตั้งแต่วันที่ 30 สิงหาคม พ.ศ.2567

รอบบัญชี พ.ศ. 2566 - 2569

(นายนิวัฒน์ นันทศิริ)  
 ธรนารักษ์พื้นที่สุราษฎร์ธานี ปฏิบัติราชการแทน  
 ประธานกรรมการประเมินราคาทรัพย์สินเพื่อประโยชน์แห่งรัฐ  
 ประจำจังหวัดสุราษฎร์ธานี

### บัญชีราคาประเมินที่ดิน

ตามพระราชบัญญัติการประเมินราคาทรัพย์สินเพื่อประโยชน์แห่งรัฐ พ.ศ. 2562

สำนักงานที่ดิน

จังหวัดสุราษฎร์ธานี

สาขาบ้านนาสาร

หน้า 34

โฉนดที่ดินเลขที่	อำเภอ	ตำบล	หน้าสำรวจ	เครื่องหมายที่ดินระบบพิกัดฉาก ยู ที เอ็ม / ศูนย์กำเนิด					เนื้อที่ (ไร่-งาน-ตร.ว.)	ราคาประเมิน (บาท ต่อ ตร.ว.)
				แผนที่ภูมิประเทศ	ระวาง	แผ่น	มาตราส่วน	เลขที่ดิน		
				4826I	4068	03	1:2000	369	11,000	
				4826I	4068	04	1:2000	1	520	
				4826I	4068	04	1:2000	2	520	
				4826I	4068	04	1:2000	3	630	
				4826I	4068	04	1:2000	4	300	
				4826I	4068	04	1:2000	5	410	
				4826I	4068	04	1:2000	6	410	
				4826I	4068	04	1:2000	7	410	
				4826I	4068	04	1:2000	12	520	
				4826I	4068	04	1:2000	13	520	
				4826I	4068	04	1:2000	14	520	
				4826I	4068	04	1:2000	15	520	
				4826I	4068	04	1:2000	16	520	
				4826I	4068	04	1:2000	17	520	

มีผลบังคับใช้ตั้งแต่วันที่ 30 สิงหาคม พ.ศ.2567

รอบบัญชี พ.ศ. 2566 - 2569

(นายนิวัฒน์ นันทศิริ)  
 ธรณีรักษ์พื้นที่สุราษฎร์ธานี ปฏิบัติราชการแทน  
 ประธานกรรมการประเมินราคาทรัพย์สินเพื่อประโยชน์แห่งรัฐ  
 ประจำจังหวัดสุราษฎร์ธานี



### บัญชีราคาประเมินที่ดิน

ตามพระราชบัญญัติการประเมินราคาทรัพย์สินเพื่อประโยชน์แห่งรัฐ พ.ศ. 2562

สำนักงานที่ดิน

จังหวัดสุราษฎร์ธานี

สาขาบ้านนาสาร

หน้า 35

โฉนดที่ดินเลขที่	อำเภอ	ตำบล	หน้าสำรวจ	เครื่องหมายที่ดินระบบพิกัดฉาก ยู ที เอ็ม / ศูนย์กำเนิด					เนื้อที่ (ไร่-งาน-ตร.ว.)	ราคาประเมิน (บาท ต่อ ตร.ว.)
				แผนที่ภูมิประเทศ	ระวาง	แผ่น	มาตราส่วน	เลขที่ดิน		
				4826I	4070	13	1:1000	665	600	
				4826I	4070	33	1:500	1	3,000	
				4826I	4070	33	1:500	9	3,000	
				4826I	4070	33	1:500	15	4,000	
				4826I	4070	41	1:500	1	400	
				4826I	4070	41	1:500	2	400	

มีผลบังคับใช้ตั้งแต่วันที่ 30 สิงหาคม พ.ศ.2567

รอบบัญชี พ.ศ. 2566 - 2569



(นายนิวัฒน์ นันทศิริ)

ชนารักษ์พื้นที่สุราษฎร์ธานี ปฏิบัติราชการแทน

ประธานกรรมการประเมินราคาทรัพย์สินเพื่อประโยชน์แห่งรัฐ

ประจำจังหวัดสุราษฎร์ธานี

## บัญชีราคาประเมินที่ดิน

ตามพระราชบัญญัติการประเมินราคาทรัพย์สินเพื่อประโยชน์แห่งรัฐ พ.ศ. 2562

สำนักงานที่ดิน

จังหวัดสุราษฎร์ธานี

สาขาบ้านนาสาร

หน้า 36

โฉนดที่ดินเลขที่	อำเภอ	ตำบล	หน้าสำรวจ	เครื่องหมายที่ดินระบบพิกัดฉาก ยู ที เอ็ม / ศูนย์กำเนิด					เนื้อที่ (ไร่-งาน-ตร.ว.)	ราคาประเมิน (บาท ต่อ ตร.ว.)
				แผนที่ภูมิประเทศ	ระวาง	แผ่น	มาตราส่วน	เลขที่ดิน		
				4826I	4072	01	1:2000	306	750	
				4826I	4072	01	1:2000	321	1,950	
				4826I	4072	01	1:1000	293	750	
				4826I	4072	05	1:1000	4	5,000	
				4826I	4072	05	1:1000	10	5,000	
				4826I	4072	05	1:1000	20	5,000	
				4826I	4072	05	1:1000	38	4,400	
				4826I	4072	05	1:1000	69	5,000	
				4826I	4072	10	1:1000	187	200	
				4826I	4072	10	1:1000	189	9,400	
				4826I	4072	10	1:1000	373	8,000	
				4826I	4072	10	1:1000	375	8,000	
				4826I	4072	10	1:1000	378	1,500	
				4826I	4072	10	1:1000	439	20,000	
				4826I	4072	11	1:1000	210	5,000	
				4826I	4072	11	1:1000	229	750	
				4826I	4072	11	1:1000	230	750	
				4826I	4072	11	1:1000	2715	12,500	
				4826I	4072	12	1:1000	292	7,000	
				4826I	4072	13	1:1000	276	2,000	

มีผลบังคับใช้ตั้งแต่วันที่ 30 สิงหาคม พ.ศ.2567

รอบบัญชี พ.ศ. 2566 - 2569

(นายนิวัฒน์ นันทศิริ)  
 ธารักษ์พื้นที่สุราษฎร์ธานี ปฏิบัติราชการแทน  
 ประธานกรรมการประเมินราคาทรัพย์สินเพื่อประโยชน์แห่งรัฐ  
 ประจำจังหวัดสุราษฎร์ธานี

### บัญชีราคาประเมินที่ดิน

ตามพระราชบัญญัติการประเมินราคาทรัพย์สินเพื่อประโยชน์แห่งรัฐ พ.ศ. 2562

สำนักงานที่ดิน

จังหวัดสุราษฎร์ธานี

สาขาบ้านนาสาร

หน้า 37

โฉนดที่ดินเลขที่	อำเภอ	ตำบล	หน้าสำรวจ	เครื่องหมายที่ดินระบบพิกัดฉาก ยู ที เอ็ม / ศูนย์กำเนิด					เนื้อที่ (ไร่-งาน-ตร.ว.)	ราคาประเมิน (บาท ต่อ ตร.ว.)
				แผนที่ภูมิประเทศ	ระวาง	แผ่น	มาตราส่วน	เลขที่ดิน		
				4826I	4072	14	1:1000	327	12,000	
				4826I	4072	16	1:1000	40	1,750	

มีผลบังคับใช้ตั้งแต่วันที่ 30 สิงหาคม พ.ศ.2567

รอบบัญชี พ.ศ. 2566 - 2569

(นายนิวัฒน์ นันทศิริ)  
 ธารักษ์พื้นที่สุราษฎร์ธานี ปฏิบัติราชการแทน  
 ประธานกรรมการประเมินราคาทรัพย์สินเพื่อประโยชน์แห่งรัฐ  
 ประจำจังหวัดสุราษฎร์ธานี

### บัญชีราคาประเมินที่ดิน

ตามพระราชบัญญัติการประเมินราคาทรัพย์สินเพื่อประโยชน์แห่งรัฐ พ.ศ. 2562

สำนักงานที่ดิน

จังหวัดสุราษฎร์ธานี


สาขาบ้านนาสาร

หน้า 38

โฉนดที่ดินเลขที่	อำเภอ	ตำบล	หน้าสำรวจ	เครื่องหมายที่ดินระบบพิกัดฉาก ยู ที เอ็ม / ศูนย์กำเนิด					เนื้อที่ (ไร่-งาน-ตร.ว.)	ราคาประเมิน (บาท ต่อ ตร.ว.)
				แผนที่ภูมิประเทศ	ระวาง	แผ่น	มาตราส่วน	เลขที่ดิน		
				4826I	4073	03	1:2000	1		2,000

มีผลบังคับใช้ตั้งแต่วันที่ 30 สิงหาคม พ.ศ.2567

รอบบัญชี พ.ศ. 2566 - 2569

  
 (นายนิวัฒน์ นันทศิริ)  
 ชนารักษ์พื้นที่สุราษฎร์ธานี ปฏิบัติราชการแทน  
 ประธานกรรมการประเมินราคาทรัพย์สินเพื่อประโยชน์แห่งรัฐ  
 ประจำจังหวัดสุราษฎร์ธานี

### บัญชีราคาประเมินที่ดิน

ตามพระราชบัญญัติการประเมินราคาทรัพย์สินเพื่อประโยชน์แห่งรัฐ พ.ศ. 2562

สำนักงานที่ดิน

จังหวัดสุราษฎร์ธานี

สาขาบ้านนาสาร

หน้า 39

โฉนดที่ดินเลขที่	อำเภอ	ตำบล	หน้าสำรวจ	เครื่องหมายที่ดินระบบพิกัดฉาก ยู ที เอ็ม / ศูนย์กำเนิด					เนื้อที่ (ไร่-งาน-ตร.ว.)	ราคาประเมิน (บาท ต่อ ตร.ว.)
				แผนที่ภูมิประเทศ	ระวาง	แผ่น	มาตราส่วน	เลขที่ดิน		
				4826I	4074	01	1:2000	159	1,000	
				4826I	4074	03	1:2000	345	400	
				4826I	4074	10	1:1000	28	1,000	

มีผลบังคับใช้ตั้งแต่วันที่ 30 สิงหาคม พ.ศ.2567

รอบบัญชี พ.ศ. 2566 - 2569

(นายนิวัฒน์ นันทศิริ)  
 ธรนารักษ์พื้นที่สุราษฎร์ธานี ปฏิบัติราชการแทน  
 ประธานกรรมการประเมินราคาทรัพย์สินเพื่อประโยชน์แห่งรัฐ  
 ประจำจังหวัดสุราษฎร์ธานี

### บัญชีราคาประเมินที่ดิน

ตามพระราชบัญญัติการประเมินราคาทรัพย์สินเพื่อประโยชน์แห่งรัฐ พ.ศ. 2562

สำนักงานที่ดิน

จังหวัดสุราษฎร์ธานี

สาขาบ้านนาสาร

หน้า 40

โฉนดที่ดินเลขที่	อำเภอ	ตำบล	หน้าสำรวจ	เครื่องหมายที่ดินระบบพิกัดฉาก ยู ที เอ็ม / ศูนย์กำเนิด					เนื้อที่ (ไร่-งาน-ตร.ว.)	ราคาประเมิน (บาท ต่อ ตร.ว.)
				แผนที่ภูมิประเทศ	ระวาง	แผ่น	มาตราส่วน	เลขที่ดิน		
				4826I	4076	00	1:4000	132	4,500	
				4826I	4076	02	1:2000	121	750	
				4826I	4076	03	1:2000	74	380	
				4826I	4076	52	1:500	19	400	
				4826I	4076	53	1:500	34	750	

มีผลบังคับใช้ตั้งแต่วันที่ 30 สิงหาคม พ.ศ.2567

รอบบัญชี พ.ศ. 2566 - 2569

(นายนิวัฒน์ นันทศิริ)  
 ธรนารักษ์พื้นที่สุราษฎร์ธานี ปฏิบัติราชการแทน  
 ประธานกรรมการประเมินราคาทรัพย์สินเพื่อประโยชน์แห่งรัฐ  
 ประจำจังหวัดสุราษฎร์ธานี

### บัญชีราคาประเมินที่ดิน

ตามพระราชบัญญัติการประเมินราคาทรัพย์สินเพื่อประโยชน์แห่งรัฐ พ.ศ. 2562

สำนักงานที่ดิน

จังหวัดสุราษฎร์ธานี

สาขาบ้านนาสาร

หน้า 41

โฉนดที่ดินเลขที่	อำเภอ	ตำบล	หน้าสำรวจ	เครื่องหมายที่ดินระบบพิกัดฉาก ยู ที เอ็ม / ศูนย์กำเนิด					เนื้อที่ (ไร่-งาน-ตร.ว.)	ราคาประเมิน (บาท ต่อ ตร.ว.)
				แผนที่ภูมิประเทศ	ระวาง	แผ่น	มาตราส่วน	เลขที่ดิน		
				4826I	4078	00	1:4000	287		200

มีผลบังคับใช้ตั้งแต่วันที่ 30 สิงหาคม พ.ศ.2567

รอบบัญชี พ.ศ. 2566 - 2569



(นายนิวัฒน์ นันทศิริ)

จนารักษ์พื้นที่สุราษฎร์ธานี ปฏิบัติราชการแทน

ประธานกรรมการประเมินราคาทรัพย์สินเพื่อประโยชน์แห่งรัฐ

ประจำจังหวัดสุราษฎร์ธานี

### บัญชีราคาประเมินที่ดิน

ตามพระราชบัญญัติการประเมินราคาทรัพย์สินเพื่อประโยชน์แห่งรัฐ พ.ศ. 2562

สำนักงานที่ดิน

จังหวัดสุราษฎร์ธานี

สาขาบ้านนาสาร

หน้า 42

โฉนดที่ดินเลขที่	อำเภอ	ตำบล	หน้าสำรวจ	เครื่องหมายที่ดินระบบพิกัดฉาก ยู ที เอ็ม / ศูนย์กำเนิด					เนื้อที่ (ไร่-งาน-ตร.ว.)	ราคาประเมิน (บาท ต่อ ตร.ว.)
				แผนที่ภูมิประเทศ	ระวาง	แผ่น	มาตราส่วน	เลขที่ดิน		
				4826I	4080	00	1:4000	59	260	
				4826I	4080	02	1:2000	24	200	
				4826I	4080	03	1:2000	70	200	

มีผลบังคับใช้ตั้งแต่วันที่ 30 สิงหาคม พ.ศ.2567

รอบบัญชี พ.ศ. 2566 - 2569

(นายนิวัฒน์ นันทศิริ)  
 ธรนารักษ์พื้นที่สุราษฎร์ธานี ปฏิบัติราชการแทน  
 ประธานกรรมการประเมินราคาทรัพย์สินเพื่อประโยชน์แห่งรัฐ  
 ประจำจังหวัดสุราษฎร์ธานี



### บัญชีราคาประเมินที่ดิน

ตามพระราชบัญญัติการประเมินราคาทรัพย์สินเพื่อประโยชน์แห่งรัฐ พ.ศ. 2562

สำนักงานที่ดิน

จังหวัดสุราษฎร์ธานี


สาขาบ้านนาสาร

หน้า 43

โฉนดที่ดินเลขที่	อำเภอ	ตำบล	หน้าสำรวจ	เครื่องหมายที่ดินระบบพิกัดฉาก ยู ที เอ็ม / ศูนย์กำเนิด					เนื้อที่ (ไร่-งาน-ตร.ว.)	ราคาประเมิน (บาท ต่อ ตร.ว.)
				แผนที่ภูมิประเทศ	ระวาง	แผ่น	มาตราส่วน	เลขที่ดิน		
				4826I	4086	03	1:2000	85	200	
				4826I	4086	03	1:2000	101	490	
				4826I	4086	04	1:2000	81	200	
				4826I	4086	04	1:2000	84	200	
				4826I	4086	04	1:2000	93	380	

มีผลบังคับใช้ตั้งแต่วันที่ 30 สิงหาคม พ.ศ.2567

รอบบัญชี พ.ศ. 2566 - 2569

  
 (นายนิวัฒน์ นันทศิริ)  
 ชนารักษ์พื้นที่สุราษฎร์ธานี ปฏิบัติราชการแทน  
 ประธานกรรมการประเมินราคาทรัพย์สินเพื่อประโยชน์แห่งรัฐ  
 ประจำจังหวัดสุราษฎร์ธานี

### บัญชีราคาประเมินที่ดิน

ตามพระราชบัญญัติการประเมินราคาทรัพย์สินเพื่อประโยชน์แห่งรัฐ พ.ศ. 2562

สำนักงานที่ดิน

จังหวัดสุราษฎร์ธานี


สาขาบ้านนาสาร

หน้า 44

โฉนดที่ดินเลขที่	อำเภอ	ตำบล	หน้าสำรวจ	เครื่องหมายที่ดินระบบพิกัดฉาก ยู ที เอ็ม / ศูนย์กำเนิด					เนื้อที่ (ไร่-งาน-ตร.ว.)	ราคาประเมิน (บาท ต่อ ตร.ว.)
				แผนที่ภูมิประเทศ	ระวาง	แผ่น	มาตราส่วน	เลขที่ดิน		
				4826I	4090	04	1:2000	71		200

มีผลบังคับใช้ตั้งแต่วันที่ 30 สิงหาคม พ.ศ.2567

รอบบัญชี พ.ศ. 2566 - 2569

  
 (นายนิวัฒน์ นันทศิริ)  
 ธรนารักษ์พื้นที่สุราษฎร์ธานี ปฏิบัติราชการแทน  
 ประธานกรรมการประเมินราคาทรัพย์สินเพื่อประโยชน์แห่งรัฐ  
 ประจำจังหวัดสุราษฎร์ธานี

### บัญชีราคาประเมินที่ดิน

ตามพระราชบัญญัติการประเมินราคาทรัพย์สินเพื่อประโยชน์แห่งรัฐ พ.ศ. 2562

สำนักงานที่ดิน

จังหวัดสุราษฎร์ธานี

สาขาบ้านนาสาร

หน้า 45

โฉนดที่ดินเลขที่	อำเภอ	ตำบล	หน้าสำรวจ	เครื่องหมายที่ดินระบบพิกัดฉาก ยู ที เอ็ม / ศูนย์กำเนิด					เนื้อที่ (ไร่-งาน-ตร.ว.)	ราคาประเมิน (บาท ต่อ ตร.ว.)
				แผนที่ภูมิประเทศ	ระวาง	แผ่น	มาตราส่วน	เลขที่ดิน		
				4826I	4266	03	1:1000	2		380

มีผลบังคับใช้ตั้งแต่วันที่ 30 สิงหาคม พ.ศ.2567

รอบบัญชี พ.ศ. 2566 - 2569



(นายนิวัฒน์ นันทศิริ)

จนารักษ์พื้นที่สุราษฎร์ธานี ปฏิบัติราชการแทน

ประธานกรรมการประเมินราคาทรัพย์สินเพื่อประโยชน์แห่งรัฐ

ประจำจังหวัดสุราษฎร์ธานี

### บัญชีราคาประเมินที่ดิน

ตามพระราชบัญญัติการประเมินราคาทรัพย์สินเพื่อประโยชน์แห่งรัฐ พ.ศ. 2562

สำนักงานที่ดิน

จังหวัดสุราษฎร์ธานี

สาขาบ้านนาสาร

หน้า 46

โฉนดที่ดินเลขที่	อำเภอ	ตำบล	หน้าสำรวจ	เครื่องหมายที่ดินระบบพิกัดฉาก ยู ที เอ็ม / ศูนย์กำเนิด					เนื้อที่ (ไร่-งาน-ตร.ว.)	ราคาประเมิน (บาท ต่อ ตร.ว.)
				แผนที่ภูมิประเทศ	ระวาง	แผ่น	มาตราส่วน	เลขที่ดิน		
				4826I	4268	03	1:2000	1	500	
				4826I	4268	15	1:1000	17	200	

มีผลบังคับใช้ตั้งแต่วันที่ 30 สิงหาคม พ.ศ.2567

รอบบัญชี พ.ศ. 2566 - 2569

(นายนิวัฒน์ นันทศิริ)  
 ธรนารักษ์พื้นที่สุราษฎร์ธานี ปฏิบัติราชการแทน  
 ประธานกรรมการประเมินราคาทรัพย์สินเพื่อประโยชน์แห่งรัฐ  
 ประจำจังหวัดสุราษฎร์ธานี

### บัญชีราคาประเมินที่ดิน

ตามพระราชบัญญัติการประเมินราคาทรัพย์สินเพื่อประโยชน์แห่งรัฐ พ.ศ. 2562

สำนักงานที่ดิน

จังหวัดสุราษฎร์ธานี

สาขาบ้านนาสาร

หน้า 47

โฉนดที่ดินเลขที่	อำเภอ	ตำบล	หน้าสำรวจ	เครื่องหมายที่ดินระบบพิกัดฉาก ยู ที เอ็ม / ศูนย์กำเนิด					เนื้อที่ (ไร่-งาน-ตร.ว.)	ราคาประเมิน (บาท ต่อ ตร.ว.)
				แผนที่ภูมิประเทศ	ระวาง	แผ่น	มาตราส่วน	เลขที่ดิน		
				4826I	4270	00	1:4000	31	2,500	
				4826I	4270	00	1:4000	32	1,350	
				4826I	4270	00	1:4000	33	1,350	
				4826I	4270	00	1:4000	40	400	
				4826I	4270	02	1:2000	9	400	
				4826I	4270	03	1:2000	78	880	
				4826I	4270	03	1:2000	79	880	

มีผลบังคับใช้ตั้งแต่วันที่ 30 สิงหาคม พ.ศ.2567

รอบบัญชี พ.ศ. 2566 - 2569

(นายนิวัฒน์ นันทศิริ)  
 ธรนารักษ์พื้นที่สุราษฎร์ธานี ปฏิบัติราชการแทน  
 ประธานกรรมการประเมินราคาทรัพย์สินเพื่อประโยชน์แห่งรัฐ  
 ประจำจังหวัดสุราษฎร์ธานี

### บัญชีราคาประเมินที่ดิน

ตามพระราชบัญญัติการประเมินราคาทรัพย์สินเพื่อประโยชน์แห่งรัฐ พ.ศ. 2562

สำนักงานที่ดิน

จังหวัดสุราษฎร์ธานี

สาขาบ้านนาสาร

หน้า 48

โฉนดที่ดินเลขที่	อำเภอ	ตำบล	หน้าสำรวจ	เครื่องหมายที่ดินระบบพิกัดฉาก ยู ที เอ็ม / ศูนย์กำเนิด					เนื้อที่ (ไร่-งาน-ตร.ว.)	ราคาประเมิน (บาท ต่อ ตร.ว.)
				แผนที่ภูมิประเทศ	ระวาง	แผ่น	มาตราส่วน	เลขที่ดิน		
				4826I	4272	00	1:4000	275	380	
				4826I	4272	00	1:4000	296	400	
				4826I	4272	00	1:4000	307	2,000	
				4826I	4272	09	1:1000	244	4,400	
				4826I	4272	09	1:1000	249	500	

มีผลบังคับใช้ตั้งแต่วันที่ 30 สิงหาคม พ.ศ.2567

รอบบัญชี พ.ศ. 2566 - 2569

(นายนิวัฒน์ นันทศิริ)  
 ธรนารักษ์พื้นที่สุราษฎร์ธานี ปฏิบัติราชการแทน  
 ประธานกรรมการประเมินราคาทรัพย์สินเพื่อประโยชน์แห่งรัฐ  
 ประจำจังหวัดสุราษฎร์ธานี

### บัญชีราคาประเมินที่ดิน

ตามพระราชบัญญัติการประเมินราคาทรัพย์สินเพื่อประโยชน์แห่งรัฐ พ.ศ. 2562

สำนักงานที่ดิน

จังหวัดสุราษฎร์ธานี

สาขาบ้านนาสาร

หน้า 49

โฉนดที่ดินเลขที่	อำเภอ	ตำบล	หน้าสำรวจ	เครื่องหมายที่ดินระบบพิกัดฉาก ยู ที เอ็ม / ศูนย์กำเนิด					เนื้อที่ (ไร่-งาน-ตร.ว.)	ราคาประเมิน (บาท ต่อ ตร.ว.)
				แผนที่ภูมิประเทศ	ระวาง	แผ่น	มาตราส่วน	เลขที่ดิน		
				4826I	4274	00	1:4000	115	200	
				4826I	4274	00	1:4000	125	200	

มีผลบังคับใช้ตั้งแต่วันที่ 30 สิงหาคม พ.ศ.2567

รอบบัญชี พ.ศ. 2566 - 2569

(นายนิวัฒน์ นันทศิริ)  
 ธรนารักษ์พื้นที่สุราษฎร์ธานี ปฏิบัติราชการแทน  
 ประธานกรรมการประเมินราคาทรัพย์สินเพื่อประโยชน์แห่งรัฐ  
 ประจำจังหวัดสุราษฎร์ธานี

### บัญชีราคาประเมินที่ดิน

ตามพระราชบัญญัติการประเมินราคาทรัพย์สินเพื่อประโยชน์แห่งรัฐ พ.ศ. 2562

สำนักงานที่ดิน

จังหวัดสุราษฎร์ธานี

สาขาบ้านนาสาร

หน้า 50

โฉนดที่ดินเลขที่	อำเภอ	ตำบล	หน้าสำรวจ	เครื่องหมายที่ดินระบบพิกัดฉาก ยู ที เอ็ม / ศูนย์กำเนิด					เนื้อที่ (ไร่-งาน-ตร.ว.)	ราคาประเมิน (บาท ต่อ ตร.ว.)
				แผนที่ภูมิประเทศ	ระวาง	แผ่น	มาตราส่วน	เลขที่ดิน		
				4826I	4280	00	1:4000	291	1,000	
				4826I	4280	00	1:4000	295	1,000	
				4826I	4280	00	1:4000	306	440	
				4826I	4280	00	1:4000	316	200	
				4826I	4280	01	1:2000	310	200	
				4826I	4280	03	1:2000	84	2,900	

มีผลบังคับใช้ตั้งแต่วันที่ 30 สิงหาคม พ.ศ.2567

รอบบัญชี พ.ศ. 2566 - 2569

(นายนิวัฒน์ นันทศิริ)  
 ธรณารักษ์พื้นที่สุราษฎร์ธานี ปฏิบัติราชการแทน  
 ประธานกรรมการประเมินราคาทรัพย์สินเพื่อประโยชน์แห่งรัฐ  
 ประจำจังหวัดสุราษฎร์ธานี



### บัญชีราคาประเมินที่ดิน

ตามพระราชบัญญัติการประเมินราคาทรัพย์สินเพื่อประโยชน์แห่งรัฐ พ.ศ. 2562

สำนักงานที่ดิน

จังหวัดสุราษฎร์ธานี

สาขาบ้านนาสาร

หน้า 51

โฉนดที่ดินเลขที่	อำเภอ	ตำบล	หน้าสำรวจ	เครื่องหมายที่ดินระบบพิกัดฉาก ยู ที เอ็ม / ศูนย์กำเนิด					เนื้อที่ (ไร่-งาน-ตร.ว.)	ราคาประเมิน (บาท ต่อ ตร.ว.)
				แผนที่ภูมิประเทศ	ระวาง	แผ่น	มาตราส่วน	เลขที่ดิน		
				4826I	4282	01	1:2000	41	2,900	
				4826I	4282	02	1:2000	121	3,300	
				4826I	4282	03	1:2000	141	400	
				4826I	4282	03	1:2000	142	200	
				4826I	4282	03	1:2000	156	900	
				4826I	4282	03	1:2000	164	3,300	
				4826I	4282	03	1:2000	178	200	

มีผลบังคับใช้ตั้งแต่วันที่ 30 สิงหาคม พ.ศ.2567

รอบบัญชี พ.ศ. 2566 - 2569

(นายนิวัฒน์ นันทศิริ)  
 ธรณารักษ์พื้นที่สุราษฎร์ธานี ปฏิบัติราชการแทน  
 ประธานกรรมการประเมินราคาทรัพย์สินเพื่อประโยชน์แห่งรัฐ  
 ประจำจังหวัดสุราษฎร์ธานี

### บัญชีราคาประเมินที่ดิน

ตามพระราชบัญญัติการประเมินราคาทรัพย์สินเพื่อประโยชน์แห่งรัฐ พ.ศ. 2562

สำนักงานที่ดิน

จังหวัดสุราษฎร์ธานี

สาขาบ้านนาสาร

หน้า 52

โฉนดที่ดินเลขที่	อำเภอ	ตำบล	หน้าสำรวจ	เครื่องหมายที่ดินระบบพิกัดฉาก ยู ที เอ็ม / ศูนย์กำเนิด					เนื้อที่ (ไร่-งาน-ตร.ว.)	ราคาประเมิน (บาท ต่อ ตร.ว.)
				แผนที่ภูมิประเทศ	ระวาง	แผ่น	มาตราส่วน	เลขที่ดิน		
				4826I	4284	02	1:2000	213	380	
				4826I	4284	04	1:2000	126	750	

มีผลบังคับใช้ตั้งแต่วันที่ 30 สิงหาคม พ.ศ.2567

รอบบัญชี พ.ศ. 2566 - 2569

(นายนิวัฒน์ นันทศิริ)  
 ธรนารักษ์พื้นที่สุราษฎร์ธานี ปฏิบัติราชการแทน  
 ประธานกรรมการประเมินราคาทรัพย์สินเพื่อประโยชน์แห่งรัฐ  
 ประจำจังหวัดสุราษฎร์ธานี

### บัญชีราคาประเมินที่ดิน

ตามพระราชบัญญัติการประเมินราคาทรัพย์สินเพื่อประโยชน์แห่งรัฐ พ.ศ. 2562

สำนักงานที่ดิน

จังหวัดสุราษฎร์ธานี

สาขาบ้านนาสาร

หน้า 53

โฉนดที่ดินเลขที่	อำเภอ	ตำบล	หน้าสำรวจ	เครื่องหมายที่ดินระบบพิกัดฉาก ยู ที เอ็ม / ศูนย์กำเนิด					เนื้อที่ (ไร่-งาน-ตร.ว.)	ราคาประเมิน (บาท ต่อ ตร.ว.)
				แผนที่ภูมิประเทศ	ระวาง	แผ่น	มาตราส่วน	เลขที่ดิน		
				4826I	4286	03	1:1000	85	200	
				4826I	4286	03	1:1000	86	200	
				4826I	4286	03	1:1000	87	500	
				4826I	4286	03	1:1000	88	250	
				4826I	4286	03	1:1000	89	500	
				4826I	4286	03	1:1000	90	200	
				4826I	4286	03	1:1000	91	200	
				4826I	4286	03	1:1000	93	200	

มีผลบังคับใช้ตั้งแต่วันที่ 30 สิงหาคม พ.ศ.2567

รอบบัญชี พ.ศ. 2566 - 2569

(นายนิวัฒน์ นันทศิริ)  
 ธรนารักษ์พื้นที่สุราษฎร์ธานี ปฏิบัติราชการแทน  
 ประธานกรรมการประเมินราคาทรัพย์สินเพื่อประโยชน์แห่งรัฐ  
 ประจำจังหวัดสุราษฎร์ธานี

### บัญชีราคาประเมินที่ดิน

ตามพระราชบัญญัติการประเมินราคาทรัพย์สินเพื่อประโยชน์แห่งรัฐ พ.ศ. 2562

สำนักงานที่ดิน

จังหวัดสุราษฎร์ธานี


สาขาบ้านนาสาร

หน้า 54

โฉนดที่ดินเลขที่	อำเภอ	ตำบล	หน้าสำรวจ	เครื่องหมายที่ดินระบบพิกัดฉาก ยู ที เอ็ม / ศูนย์กำเนิด					เนื้อที่ (ไร่-งาน-ตร.ว.)	ราคาประเมิน (บาท ต่อ ตร.ว.)
				แผนที่ภูมิประเทศ	ระวาง	แผ่น	มาตราส่วน	เลขที่ดิน		
				4826I	4290	02	1:2000	264		750

มีผลบังคับใช้ตั้งแต่วันที่ 30 สิงหาคม พ.ศ.2567

รอบบัญชี พ.ศ. 2566 - 2569

  
 (นายนิวัฒน์ นันทศิริ)  
 ธรนารักษ์พื้นที่สุราษฎร์ธานี ปฏิบัติราชการแทน  
 ประธานกรรมการประเมินราคาทรัพย์สินเพื่อประโยชน์แห่งรัฐ  
 ประจำจังหวัดสุราษฎร์ธานี

### บัญชีราคาประเมินที่ดิน

ตามพระราชบัญญัติการประเมินราคาทรัพย์สินเพื่อประโยชน์แห่งรัฐ พ.ศ. 2562

สำนักงานที่ดิน

จังหวัดสุราษฎร์ธานี

สาขาบ้านนาสาร

หน้า 55

โฉนดที่ดินเลขที่	อำเภอ	ตำบล	หน้าสำรวจ	เครื่องหมายที่ดินระบบพิกัดฉาก ยู ที เอ็ม / ศูนย์กำเนิด					เนื้อที่ (ไร่-งาน-ตร.ว.)	ราคาประเมิน (บาท ต่อ ตร.ว.)
				แผนที่ภูมิประเทศ	ระวาง	แผ่น	มาตราส่วน	เลขที่ดิน		
				4826I	4468	01	1:2000	28		200

มีผลบังคับใช้ตั้งแต่วันที่ 30 สิงหาคม พ.ศ.2567

รอบบัญชี พ.ศ. 2566 - 2569

(นายนิวัฒน์ นันทศิริ)  
 ธรนารักษ์พื้นที่สุราษฎร์ธานี ปฏิบัติราชการแทน  
 ประธานกรรมการประเมินราคาทรัพย์สินเพื่อประโยชน์แห่งรัฐ  
 ประจำจังหวัดสุราษฎร์ธานี

### บัญชีราคาประเมินที่ดิน

ตามพระราชบัญญัติการประเมินราคาทรัพย์สินเพื่อประโยชน์แห่งรัฐ พ.ศ. 2562

สำนักงานที่ดิน

จังหวัดสุราษฎร์ธานี

สาขาบ้านนาสาร

หน้า 56

โฉนดที่ดินเลขที่	อำเภอ	ตำบล	หน้าสำรวจ	เครื่องหมายที่ดินระบบพิกัดฉาก ยู ที เอ็ม / ศูนย์กำเนิด					เนื้อที่ (ไร่-งาน-ตร.ว.)	ราคาประเมิน (บาท ต่อ ตร.ว.)
				แผนที่ภูมิประเทศ	ระวาง	แผ่น	มาตราส่วน	เลขที่ดิน		
				4826I	4472	04	1:2000	55	880	
				4826I	4472	04	1:2000	65	200	

มีผลบังคับใช้ตั้งแต่วันที่ 30 สิงหาคม พ.ศ.2567

รอบบัญชี พ.ศ. 2566 - 2569

(นายนิวัฒน์ นันทศิริ)  
 ธารักษ์พื้นที่สุราษฎร์ธานี ปฏิบัติราชการแทน  
 ประธานกรรมการประเมินราคาทรัพย์สินเพื่อประโยชน์แห่งรัฐ  
 ประจำจังหวัดสุราษฎร์ธานี

### บัญชีราคาประเมินที่ดิน

ตามพระราชบัญญัติการประเมินราคาทรัพย์สินเพื่อประโยชน์แห่งรัฐ พ.ศ. 2562

สำนักงานที่ดิน

จังหวัดสุราษฎร์ธานี

สาขาบ้านนาสาร

หน้า 57

โฉนดที่ดินเลขที่	อำเภอ	ตำบล	หน้าสำรวจ	เครื่องหมายที่ดินระบบพิกัดฉาก ยู ที เอ็ม / ศูนย์กำเนิด					เนื้อที่ (ไร่-งาน-ตร.ว.)	ราคาประเมิน (บาท ต่อ ตร.ว.)
				แผนที่ภูมิประเทศ	ระวาง	แผ่น	มาตราส่วน	เลขที่ดิน		
				4826I	4476	00	1:4000	224		200

มีผลบังคับใช้ตั้งแต่วันที่ 30 สิงหาคม พ.ศ.2567

รอบบัญชี พ.ศ. 2566 - 2569



(นายนิวัฒน์ นันทศิริ)

ชนารักษ์พื้นที่สุราษฎร์ธานี ปฏิบัติราชการแทน

ประธานกรรมการประเมินราคาทรัพย์สินเพื่อประโยชน์แห่งรัฐ

ประจำจังหวัดสุราษฎร์ธานี

### บัญชีราคาประเมินที่ดิน

ตามพระราชบัญญัติการประเมินราคาทรัพย์สินเพื่อประโยชน์แห่งรัฐ พ.ศ. 2562

สำนักงานที่ดิน

จังหวัดสุราษฎร์ธานี

สาขาบ้านนาสาร

หน้า 58

โฉนดที่ดินเลขที่	อำเภอ	ตำบล	หน้าสำรวจ	เครื่องหมายที่ดินระบบพิกัดฉาก ยู ที เอ็ม / ศูนย์กำเนิด					เนื้อที่ (ไร่-งาน-ตร.ว.)	ราคาประเมิน (บาท ต่อ ตร.ว.)
				แผนที่ภูมิประเทศ	ระวาง	แผ่น	มาตราส่วน	เลขที่ดิน		
				4826I	4478	00	1:4000	322	750	
				4826I	4478	00	1:4000	323	750	
				4826I	4478	00	1:4000	324	350	
				4826I	4478	00	1:4000	353	470	

มีผลบังคับใช้ตั้งแต่วันที่ 30 สิงหาคม พ.ศ.2567

รอบบัญชี พ.ศ. 2566 - 2569

(นายนิวัฒน์ นันทศิริ)  
 ธรนารักษ์พื้นที่สุราษฎร์ธานี ปฏิบัติราชการแทน  
 ประธานกรรมการประเมินราคาทรัพย์สินเพื่อประโยชน์แห่งรัฐ  
 ประจำจังหวัดสุราษฎร์ธานี



### บัญชีราคาประเมินที่ดิน

ตามพระราชบัญญัติการประเมินราคาทรัพย์สินเพื่อประโยชน์แห่งรัฐ พ.ศ. 2562

สำนักงานที่ดิน

จังหวัดสุราษฎร์ธานี


สาขาบ้านนาสาร

หน้า 59

โฉนดที่ดินเลขที่	อำเภอ	ตำบล	หน้าสำรวจ	เครื่องหมายที่ดินระบบพิกัดฉาก ยู ที เอ็ม / ศูนย์กำเนิด					เนื้อที่ (ไร่-งาน-ตร.ว.)	ราคาประเมิน (บาท ต่อ ตร.ว.)
				แผนที่ภูมิประเทศ	ระวาง	แผ่น	มาตราส่วน	เลขที่ดิน		
				4826I	4480	01	1:2000	90		200

มีผลบังคับใช้ตั้งแต่วันที่ 30 สิงหาคม พ.ศ.2567

รอบบัญชี พ.ศ. 2566 - 2569

  
 (นายนิวัฒน์ นันทศิริ)  
 ธรนารักษ์พื้นที่สุราษฎร์ธานี ปฏิบัติราชการแทน  
 ประธานกรรมการประเมินราคาทรัพย์สินเพื่อประโยชน์แห่งรัฐ  
 ประจำจังหวัดสุราษฎร์ธานี

### บัญชีราคาประเมินที่ดิน

ตามพระราชบัญญัติการประเมินราคาทรัพย์สินเพื่อประโยชน์แห่งรัฐ พ.ศ. 2562

สำนักงานที่ดิน

จังหวัดสุราษฎร์ธานี


สาขาบ้านนาสาร

หน้า 60

โฉนดที่ดินเลขที่	อำเภอ	ตำบล	หน้าสำรวจ	เครื่องหมายที่ดินระบบพิกัดฉาก ยู ที เอ็ม / ศูนย์กำเนิด					เนื้อที่ (ไร่-งาน-ตร.ว.)	ราคาประเมิน (บาท ต่อ ตร.ว.)
				แผนที่ภูมิประเทศ	ระวาง	แผ่น	มาตราส่วน	เลขที่ดิน		
				4826I	4482	00	1:4000	44	880	
				4826I	4482	00	1:4000	46	630	

มีผลบังคับใช้ตั้งแต่วันที่ 30 สิงหาคม พ.ศ.2567

รอบบัญชี พ.ศ. 2566 - 2569

  
 (นายนิวัฒน์ นันทศิริ)  
 ธรณารักษ์พื้นที่สุราษฎร์ธานี ปฏิบัติราชการแทน  
 ประธานกรรมการประเมินราคาทรัพย์สินเพื่อประโยชน์แห่งรัฐ  
 ประจำจังหวัดสุราษฎร์ธานี

### บัญชีราคาประเมินที่ดิน

ตามพระราชบัญญัติการประเมินราคาทรัพย์สินเพื่อประโยชน์แห่งรัฐ พ.ศ. 2562

สำนักงานที่ดิน

จังหวัดสุราษฎร์ธานี

สาขาบ้านนาสาร

หน้า 61

โฉนดที่ดินเลขที่	อำเภอ	ตำบล	หน้าสำรวจ	เครื่องหมายที่ดินระบบพิกัดฉาก ยู ที เอ็ม / ศูนย์กำเนิด					เนื้อที่ (ไร่-งาน-ตร.ว.)	ราคาประเมิน (บาท ต่อ ตร.ว.)
				แผนที่ภูมิประเทศ	ระวาง	แผ่น	มาตราส่วน	เลขที่ดิน		
				4826I	4484	00	1:4000	171	400	
				4826I	4484	02	1:1000	43	250	
				4826I	4484	09	1:1000	18	15,000	
				4826I	4484	09	1:1000	19	13,000	

มีผลบังคับใช้ตั้งแต่วันที่ 30 สิงหาคม พ.ศ.2567

รอบบัญชี พ.ศ. 2566 - 2569

(นายนิวัฒน์ นันทศิริ)  
 ธรณารักษ์พื้นที่สุราษฎร์ธานี ปฏิบัติราชการแทน  
 ประธานกรรมการประเมินราคาทรัพย์สินเพื่อประโยชน์แห่งรัฐ  
 ประจำจังหวัดสุราษฎร์ธานี

### บัญชีราคาประเมินที่ดิน

ตามพระราชบัญญัติการประเมินราคาทรัพย์สินเพื่อประโยชน์แห่งรัฐ พ.ศ. 2562

สำนักงานที่ดิน

จังหวัดสุราษฎร์ธานี

สาขาบ้านนาสาร

หน้า 62

โฉนดที่ดินเลขที่	อำเภอ	ตำบล	หน้าสำรวจ	เครื่องหมายที่ดินระบบพิกัดฉาก ยู ที เอ็ม / ศูนย์กำเนิด					เนื้อที่ (ไร่-งาน-ตร.ว.)	ราคาประเมิน (บาท ต่อ ตร.ว.)
				แผนที่ภูมิประเทศ	ระวาง	แผ่น	มาตราส่วน	เลขที่ดิน		
				4826I	4670	01	1:2000	114	750	
				4826I	4670	03	1:2000	15	200	

มีผลบังคับใช้ตั้งแต่วันที่ 30 สิงหาคม พ.ศ.2567

รอบบัญชี พ.ศ. 2566 - 2569

(นายนิวัฒน์ นันทศิริ)  
 ธรนารักษ์พื้นที่สุราษฎร์ธานี ปฏิบัติราชการแทน  
 ประธานกรรมการประเมินราคาทรัพย์สินเพื่อประโยชน์แห่งรัฐ  
 ประจำจังหวัดสุราษฎร์ธานี

### บัญชีราคาประเมินที่ดิน

ตามพระราชบัญญัติการประเมินราคาทรัพย์สินเพื่อประโยชน์แห่งรัฐ พ.ศ. 2562

สำนักงานที่ดิน

จังหวัดสุราษฎร์ธานี


สาขาบ้านนาสาร

หน้า 63

โฉนดที่ดินเลขที่	อำเภอ	ตำบล	หน้าสำรวจ	เครื่องหมายที่ดินระบบพิกัดฉาก ยู ที เอ็ม / ศูนย์กำเนิด					เนื้อที่ (ไร่-งาน-ตร.ว.)	ราคาประเมิน (บาท ต่อ ตร.ว.)
				แผนที่ภูมิประเทศ	ระวาง	แผ่น	มาตราส่วน	เลขที่ดิน		
				4826I	4680	00	1:4000	557	200	
				4826I	4680	00	1:4000	571	490	
				4826I	4680	00	1:4000	619	200	
				4826I	4680	00	1:4000	620	650	

มีผลบังคับใช้ตั้งแต่วันที่ 30 สิงหาคม พ.ศ.2567

รอบบัญชี พ.ศ. 2566 - 2569

  
 (นายนิวัฒน์ นันทศิริ)  
 ธรนารักษ์พื้นที่สุราษฎร์ธานี ปฏิบัติราชการแทน  
 ประธานกรรมการประเมินราคาทรัพย์สินเพื่อประโยชน์แห่งรัฐ  
 ประจำจังหวัดสุราษฎร์ธานี

### บัญชีราคาประเมินที่ดิน

ตามพระราชบัญญัติการประเมินราคาทรัพย์สินเพื่อประโยชน์แห่งรัฐ พ.ศ. 2562

สำนักงานที่ดิน

จังหวัดสุราษฎร์ธานี

สาขาบ้านนาสาร

หน้า 64

โฉนดที่ดินเลขที่	อำเภอ	ตำบล	หน้าสำรวจ	เครื่องหมายที่ดินระบบพิกัดฉาก ยู ที เอ็ม / ศูนย์กำเนิด					เนื้อที่ (ไร่-งาน-ตร.ว.)	ราคาประเมิน (บาท ต่อ ตร.ว.)
				แผนที่ภูมิประเทศ	ระวาง	แผ่น	มาตราส่วน	เลขที่ดิน		
				4826I	4684	00	1:4000	109	1,000	
				4826I	4684	00	1:4000	121	410	

มีผลบังคับใช้ตั้งแต่วันที่ 30 สิงหาคม พ.ศ.2567

รอบบัญชี พ.ศ. 2566 - 2569

(นายนิวัฒน์ นันทศิริ)  
 ธรนารักษ์พื้นที่สุราษฎร์ธานี ปฏิบัติราชการแทน  
 ประธานกรรมการประเมินราคาทรัพย์สินเพื่อประโยชน์แห่งรัฐ  
 ประจำจังหวัดสุราษฎร์ธานี

### บัญชีราคาประเมินที่ดิน

ตามพระราชบัญญัติการประเมินราคาทรัพย์สินเพื่อประโยชน์แห่งรัฐ พ.ศ. 2562

สำนักงานที่ดิน

จังหวัดสุราษฎร์ธานี

สาขาบ้านนาสาร

หน้า 65

โฉนดที่ดินเลขที่	อำเภอ	ตำบล	หน้าสำรวจ	เครื่องหมายที่ดินระบบพิกัดฉาก ยู ที เอ็ม / ศูนย์กำเนิด					เนื้อที่ (ไร่-งาน-ตร.ว.)	ราคาประเมิน (บาท ต่อ ตร.ว.)
				แผนที่ภูมิประเทศ	ระวาง	แผ่น	มาตราส่วน	เลขที่ดิน		
				4826I	4690	00	1:4000	224	1,000	
				4826I	4690	00	1:4000	234	1,000	
				4826I	4690	00	1:4000	235	1,000	
				4826I	4690	00	1:4000	236	1,000	
				4826I	4690	01	1:2000	48	410	

มีผลบังคับใช้ตั้งแต่วันที่ 30 สิงหาคม พ.ศ.2567

รอบบัญชี พ.ศ. 2566 - 2569

(นายนิวัฒน์ นันทศิริ)  
 ธรนารักษ์พื้นที่สุราษฎร์ธานี ปฏิบัติราชการแทน  
 ประธานกรรมการประเมินราคาทรัพย์สินเพื่อประโยชน์แห่งรัฐ  
 ประจำจังหวัดสุราษฎร์ธานี

### บัญชีราคาประเมินที่ดิน

ตามพระราชบัญญัติการประเมินราคาทรัพย์สินเพื่อประโยชน์แห่งรัฐ พ.ศ. 2562

สำนักงานที่ดิน

จังหวัดสุราษฎร์ธานี

สาขาบ้านนาสาร

หน้า 66

โฉนดที่ดินเลขที่	อำเภอ	ตำบล	หน้าสำรวจ	เครื่องหมายที่ดินระบบพิกัดฉาก ยู ที เอ็ม / ศูนย์กำเนิด					เนื้อที่ (ไร่-งาน-ตร.ว.)	ราคาประเมิน (บาท ต่อ ตร.ว.)
				แผนที่ภูมิประเทศ	ระวาง	แผ่น	มาตราส่วน	เลขที่ดิน		
				4826II	2864	02	1:2000	82	750	
				4826II	2864	04	1:2000	8	200	

มีผลบังคับใช้ตั้งแต่วันที่ 30 สิงหาคม พ.ศ.2567

รอบบัญชี พ.ศ. 2566 - 2569



(นายนิวัฒน์ นันทศิริ)

ชนารักษ์พื้นที่สุราษฎร์ธานี ปฏิบัติราชการแทน

ประธานกรรมการประเมินราคาทรัพย์สินเพื่อประโยชน์แห่งรัฐ

ประจำจังหวัดสุราษฎร์ธานี



### บัญชีราคาประเมินที่ดิน

ตามพระราชบัญญัติการประเมินราคาทรัพย์สินเพื่อประโยชน์แห่งรัฐ พ.ศ. 2562

สำนักงานที่ดิน

จังหวัดสุราษฎร์ธานี

สาขาบ้านนาสาร

หน้า 67

โฉนดที่ดินเลขที่	อำเภอ	ตำบล	หน้าสำรวจ	เครื่องหมายที่ดินระบบพิกัดฉาก ยู ที เอ็ม / ศูนย์กำเนิด					เนื้อที่ (ไร่-งาน-ตร.ว.)	ราคาประเมิน (บาท ต่อ ตร.ว.)
				แผนที่ภูมิประเทศ	ระวาง	แผ่น	มาตราส่วน	เลขที่ดิน		
				4826II	3060	02	1:2000	75		630

มีผลบังคับใช้ตั้งแต่วันที่ 30 สิงหาคม พ.ศ.2567

รอบบัญชี พ.ศ. 2566 - 2569



(นายนิวัฒน์ นันทศิริ)

จนารักษ์พื้นที่สุราษฎร์ธานี ปฏิบัติราชการแทน

ประธานกรรมการประเมินราคาทรัพย์สินเพื่อประโยชน์แห่งรัฐ

ประจำจังหวัดสุราษฎร์ธานี

### บัญชีราคาประเมินที่ดิน

ตามพระราชบัญญัติการประเมินราคาทรัพย์สินเพื่อประโยชน์แห่งรัฐ พ.ศ. 2562

สำนักงานที่ดิน

จังหวัดสุราษฎร์ธานี

สาขาบ้านนาสาร

หน้า 68

โฉนดที่ดินเลขที่	อำเภอ	ตำบล	หน้าสำรวจ	เครื่องหมายที่ดินระบบพิกัดฉาก ยู ที เอ็ม / ศูนย์กำเนิด					เนื้อที่ (ไร่-งาน-ตร.ว.)	ราคาประเมิน (บาท ต่อ ตร.ว.)
				แผนที่ภูมิประเทศ	ระวาง	แผ่น	มาตราส่วน	เลขที่ดิน		
				4826II	3064	02	1:2000	108	200	
				4826II	3064	02	1:2000	109	200	

มีผลบังคับใช้ตั้งแต่วันที่ 30 สิงหาคม พ.ศ.2567

รอบบัญชี พ.ศ. 2566 - 2569

(นายนิวัฒน์ นันทศิริ)  
 ธารักษ์พื้นที่สุราษฎร์ธานี ปฏิบัติราชการแทน  
 ประธานกรรมการประเมินราคาทรัพย์สินเพื่อประโยชน์แห่งรัฐ  
 ประจำจังหวัดสุราษฎร์ธานี

### บัญชีราคาประเมินที่ดิน

ตามพระราชบัญญัติการประเมินราคาทรัพย์สินเพื่อประโยชน์แห่งรัฐ พ.ศ. 2562

สำนักงานที่ดิน

จังหวัดสุราษฎร์ธานี

สาขาบ้านนาสาร

หน้า 69

โฉนดที่ดินเลขที่	อำเภอ	ตำบล	หน้าสำรวจ	เครื่องหมายที่ดินระบบพิกัดฉาก ยู ที เอ็ม / ศูนย์กำเนิด					เนื้อที่ (ไร่-งาน-ตร.ว.)	ราคาประเมิน (บาท ต่อ ตร.ว.)
				แผนที่ภูมิประเทศ	ระวาง	แผ่น	มาตราส่วน	เลขที่ดิน		
				4826II	3066	03	1:2000	196	200	
				4826II	3066	03	1:2000	220	400	
				4826II	3066	03	1:2000	224	1,000	
				4826II	3066	03	1:2000	229	1,000	
				4826II	3066	03	1:2000	230	200	

มีผลบังคับใช้ตั้งแต่วันที่ 30 สิงหาคม พ.ศ.2567

รอบบัญชี พ.ศ. 2566 - 2569

(นายนิวัฒน์ นันทศิริ)  
 ธรนารักษ์พื้นที่สุราษฎร์ธานี ปฏิบัติราชการแทน  
 ประธานกรรมการประเมินราคาทรัพย์สินเพื่อประโยชน์แห่งรัฐ  
 ประจำจังหวัดสุราษฎร์ธานี

### บัญชีราคาประเมินที่ดิน

ตามพระราชบัญญัติการประเมินราคาทรัพย์สินเพื่อประโยชน์แห่งรัฐ พ.ศ. 2562

สำนักงานที่ดิน

จังหวัดสุราษฎร์ธานี

สาขาบ้านนาสาร

หน้า 70

โฉนดที่ดินเลขที่	อำเภอ	ตำบล	หน้าสำรวจ	เครื่องหมายที่ดินระบบพิกัดฉาก ยู ที เอ็ม / ศูนย์กำเนิด					เนื้อที่ (ไร่-งาน-ตร.ว.)	ราคาประเมิน (บาท ต่อ ตร.ว.)
				แผนที่ภูมิประเทศ	ระวาง	แผ่น	มาตราส่วน	เลขที่ดิน		
				4826II	3262	00	1:4000	391	200	
				4826II	3262	00	1:4000	488	200	
				4826II	3262	00	1:4000	501	560	
				4826II	3262	00	1:4000	502	560	

มีผลบังคับใช้ตั้งแต่วันที่ 30 สิงหาคม พ.ศ.2567

รอบบัญชี พ.ศ. 2566 - 2569

(นายนิวัฒน์ นันทศิริ)  
 ธรนารักษ์พื้นที่สุราษฎร์ธานี ปฏิบัติราชการแทน  
 ประธานกรรมการประเมินราคาทรัพย์สินเพื่อประโยชน์แห่งรัฐ  
 ประจำจังหวัดสุราษฎร์ธานี

### บัญชีราคาประเมินที่ดิน

ตามพระราชบัญญัติการประเมินราคาทรัพย์สินเพื่อประโยชน์แห่งรัฐ พ.ศ. 2562

สำนักงานที่ดิน

จังหวัดสุราษฎร์ธานี

สาขาบ้านนาสาร

หน้า 71

โฉนดที่ดินเลขที่	อำเภอ	ตำบล	หน้าสำรวจ	เครื่องหมายที่ดินระบบพิกัดฉาก ยู ที เอ็ม / ศูนย์กำเนิด					เนื้อที่ (ไร่-งาน-ตร.ว.)	ราคาประเมิน (บาท ต่อ ตร.ว.)
				แผนที่ภูมิประเทศ	ระวาง	แผ่น	มาตราส่วน	เลขที่ดิน		
				4826II	3264	00	1:4000	239	200	
				4826II	3264	01	1:2000	57	260	

มีผลบังคับใช้ตั้งแต่วันที่ 30 สิงหาคม พ.ศ.2567

รอบบัญชี พ.ศ. 2566 - 2569



(นายนิวัฒน์ นันทศิริ)

ชนารักษ์พื้นที่สุราษฎร์ธานี ปฏิบัติราชการแทน

ประธานกรรมการประเมินราคาทรัพย์สินเพื่อประโยชน์แห่งรัฐ

ประจำจังหวัดสุราษฎร์ธานี

### บัญชีราคาประเมินที่ดิน

ตามพระราชบัญญัติการประเมินราคาทรัพย์สินเพื่อประโยชน์แห่งรัฐ พ.ศ. 2562

สำนักงานที่ดิน

จังหวัดสุราษฎร์ธานี

สาขาบ้านนาสาร

หน้า 72

โฉนดที่ดินเลขที่	อำเภอ	ตำบล	หน้าสำรวจ	เครื่องหมายที่ดินระบบพิกัดฉาก ยู ที เอ็ม / ศูนย์กำเนิด					เนื้อที่ (ไร่-งาน-ตร.ว.)	ราคาประเมิน (บาท ต่อ ตร.ว.)
				แผนที่ภูมิประเทศ	ระวาง	แผ่น	มาตราส่วน	เลขที่ดิน		
				4826II	3266	01	1:2000	215	200	
				4826II	3266	02	1:2000	167	200	
				4826II	3266	02	1:2000	172	750	
				4826II	3266	02	1:2000	173	750	
				4826II	3266	02	1:2000	183	750	

มีผลบังคับใช้ตั้งแต่วันที่ 30 สิงหาคม พ.ศ.2567

รอบบัญชี พ.ศ. 2566 - 2569

(นายนิวัฒน์ นันทศิริ)  
 ธรนารักษ์พื้นที่สุราษฎร์ธานี ปฏิบัติราชการแทน  
 ประธานกรรมการประเมินราคาทรัพย์สินเพื่อประโยชน์แห่งรัฐ  
 ประจำจังหวัดสุราษฎร์ธานี

### บัญชีราคาประเมินที่ดิน

ตามพระราชบัญญัติการประเมินราคาทรัพย์สินเพื่อประโยชน์แห่งรัฐ พ.ศ. 2562

สำนักงานที่ดิน

จังหวัดสุราษฎร์ธานี

สาขาบ้านนาสาร

หน้า 73

โฉนดที่ดินเลขที่	อำเภอ	ตำบล	หน้าสำรวจ	เครื่องหมายที่ดินระบบพิกัดฉาก ยู ที เอ็ม / ศูนย์กำเนิด					เนื้อที่ (ไร่-งาน-ตร.ว.)	ราคาประเมิน (บาท ต่อ ตร.ว.)
				แผนที่ภูมิประเทศ	ระวาง	แผ่น	มาตราส่วน	เลขที่ดิน		
				4826II	3462	00	1:4000	428	2,000	

มีผลบังคับใช้ตั้งแต่วันที่ 30 สิงหาคม พ.ศ.2567

รอบบัญชี พ.ศ. 2566 - 2569



(นายนิวัฒน์ นันทศิริ)

จนารักษ์พื้นที่สุราษฎร์ธานี ปฏิบัติราชการแทน

ประธานกรรมการประเมินราคาทรัพย์สินเพื่อประโยชน์แห่งรัฐ

ประจำจังหวัดสุราษฎร์ธานี

### บัญชีราคาประเมินที่ดิน

ตามพระราชบัญญัติการประเมินราคาทรัพย์สินเพื่อประโยชน์แห่งรัฐ พ.ศ. 2562

สำนักงานที่ดิน

จังหวัดสุราษฎร์ธานี

สาขาบ้านนาสาร

หน้า 74

โฉนดที่ดินเลขที่	อำเภอ	ตำบล	หน้าสำรวจ	เครื่องหมายที่ดินระบบพิกัดฉาก ยู ที เอ็ม / ศูนย์กำเนิด					เนื้อที่ (ไร่-งาน-ตร.ว.)	ราคาประเมิน (บาท ต่อ ตร.ว.)
				แผนที่ภูมิประเทศ	ระวาง	แผ่น	มาตราส่วน	เลขที่ดิน		
				4826II	3466	01	1:2000	140	350	
				4826II	3466	01	1:2000	141	750	

มีผลบังคับใช้ตั้งแต่วันที่ 30 สิงหาคม พ.ศ.2567

รอบบัญชี พ.ศ. 2566 - 2569

(นายนิวัฒน์ นันทศิริ)  
 ธรนารักษ์พื้นที่สุราษฎร์ธานี ปฏิบัติราชการแทน  
 ประธานกรรมการประเมินราคาทรัพย์สินเพื่อประโยชน์แห่งรัฐ  
 ประจำจังหวัดสุราษฎร์ธานี



### บัญชีราคาประเมินที่ดิน

ตามพระราชบัญญัติการประเมินราคาทรัพย์สินเพื่อประโยชน์แห่งรัฐ พ.ศ. 2562

สำนักงานที่ดิน

จังหวัดสุราษฎร์ธานี

สาขาบ้านนาสาร

หน้า 75

โฉนดที่ดินเลขที่	อำเภอ	ตำบล	หน้าสำรวจ	เครื่องหมายที่ดินระบบพิกัดฉาก ยู ที เอ็ม / ศูนย์กำเนิด					เนื้อที่ (ไร่-งาน-ตร.ว.)	ราคาประเมิน (บาท ต่อ ตร.ว.)
				แผนที่ภูมิประเทศ	ระวาง	แผ่น	มาตราส่วน	เลขที่ดิน		
				4826II	3658	00	1:4000	134	650	
				4826II	3658	02	1:2000	75	1,550	
				4826II	3658	02	1:2000	76	1,550	
				4826II	3658	02	1:2000	83	300	

มีผลบังคับใช้ตั้งแต่วันที่ 30 สิงหาคม พ.ศ.2567

รอบบัญชี พ.ศ. 2566 - 2569



(นายนิวัฒน์ นันทศิริ)

จนารักษ์พื้นที่สุราษฎร์ธานี ปฏิบัติราชการแทน

ประธานกรรมการประเมินราคาทรัพย์สินเพื่อประโยชน์แห่งรัฐ

ประจำจังหวัดสุราษฎร์ธานี

### บัญชีราคาประเมินที่ดิน

ตามพระราชบัญญัติการประเมินราคาทรัพย์สินเพื่อประโยชน์แห่งรัฐ พ.ศ. 2562

สำนักงานที่ดิน

จังหวัดสุราษฎร์ธานี

สาขาบ้านนาสาร

หน้า 76

โฉนดที่ดินเลขที่	อำเภอ	ตำบล	หน้าสำรวจ	เครื่องหมายที่ดินระบบพิกัดฉาก ยู ที เอ็ม / ศูนย์กำเนิด					เนื้อที่ (ไร่-งาน-ตร.ว.)	ราคาประเมิน (บาท ต่อ ตร.ว.)
				แผนที่ภูมิประเทศ	ระวาง	แผ่น	มาตราส่วน	เลขที่ดิน		
				4826II	3662	00	1:4000	255	1,550	
				4826II	3662	00	1:4000	265	1,000	
				4826II	3662	00	1:4000	268	1,000	
				4826II	3662	00	1:4000	271	200	

มีผลบังคับใช้ตั้งแต่วันที่ 30 สิงหาคม พ.ศ.2567

รอบบัญชี พ.ศ. 2566 - 2569

(นายนิวัฒน์ นันทศิริ)  
 ธรณารักษ์พื้นที่สุราษฎร์ธานี ปฏิบัติราชการแทน  
 ประธานกรรมการประเมินราคาทรัพย์สินเพื่อประโยชน์แห่งรัฐ  
 ประจำจังหวัดสุราษฎร์ธานี

### บัญชีราคาประเมินที่ดิน

ตามพระราชบัญญัติการประเมินราคาทรัพย์สินเพื่อประโยชน์แห่งรัฐ พ.ศ. 2562

สำนักงานที่ดิน

จังหวัดสุราษฎร์ธานี

สาขาบ้านนาสาร

หน้า 77

โฉนดที่ดินเลขที่	อำเภอ	ตำบล	หน้าสำรวจ	เครื่องหมายที่ดินระบบพิกัดฉาก ยู ที เอ็ม / ศูนย์กำเนิด					เนื้อที่ (ไร่-งาน-ตร.ว.)	ราคาประเมิน (บาท ต่อ ตร.ว.)
				แผนที่ภูมิประเทศ	ระวาง	แผ่น	มาตราส่วน	เลขที่ดิน		
				4826II	3666	00	1:4000	69		2,500

มีผลบังคับใช้ตั้งแต่วันที่ 30 สิงหาคม พ.ศ.2567

รอบบัญชี พ.ศ. 2566 - 2569

(นายนิวัฒน์ นันทศิริ)  
 ธรนารักษ์พื้นที่สุราษฎร์ธานี ปฏิบัติราชการแทน  
 ประธานกรรมการประเมินราคาทรัพย์สินเพื่อประโยชน์แห่งรัฐ  
 ประจำจังหวัดสุราษฎร์ธานี

### บัญชีราคาประเมินที่ดิน

ตามพระราชบัญญัติการประเมินราคาทรัพย์สินเพื่อประโยชน์แห่งรัฐ พ.ศ. 2562

สำนักงานที่ดิน

จังหวัดสุราษฎร์ธานี

สาขาบ้านนาสาร

หน้า 78

โฉนดที่ดินเลขที่	อำเภอ	ตำบล	หน้าสำรวจ	เครื่องหมายที่ดินระบบพิกัดฉาก ยู ที เอ็ม / ศูนย์กำเนิด					เนื้อที่ (ไร่-งาน-ตร.ว.)	ราคาประเมิน (บาท ต่อ ตร.ว.)
				แผนที่ภูมิประเทศ	ระวาง	แผ่น	มาตราส่วน	เลขที่ดิน		
				4826II	3858	02	1:2000	133	1,000	
				4826II	3858	03	1:2000	106	400	
				4826II	3858	03	1:2000	107	260	
				4826II	3858	03	1:2000	111	350	
				4826II	3858	03	1:2000	112	260	

มีผลบังคับใช้ตั้งแต่วันที่ 30 สิงหาคม พ.ศ.2567

รอบบัญชี พ.ศ. 2566 - 2569

(นายนิวัฒน์ นันทศิริ)  
 ธรนารักษ์พื้นที่สุราษฎร์ธานี ปฏิบัติราชการแทน  
 ประธานกรรมการประเมินราคาทรัพย์สินเพื่อประโยชน์แห่งรัฐ  
 ประจำจังหวัดสุราษฎร์ธานี

### บัญชีราคาประเมินที่ดิน

ตามพระราชบัญญัติการประเมินราคาทรัพย์สินเพื่อประโยชน์แห่งรัฐ พ.ศ. 2562

สำนักงานที่ดิน

จังหวัดสุราษฎร์ธานี

สาขาบ้านนาสาร

หน้า 79

โฉนดที่ดินเลขที่	อำเภอ	ตำบล	หน้าสำรวจ	เครื่องหมายที่ดินระบบพิกัดฉาก ยู ที เอ็ม / ศูนย์กำเนิด					เนื้อที่ (ไร่-งาน-ตร.ว.)	ราคาประเมิน (บาท ต่อ ตร.ว.)
				แผนที่ภูมิประเทศ	ระวาง	แผ่น	มาตราส่วน	เลขที่ดิน		
				4826II	3860	02	1:2000	139		200

มีผลบังคับใช้ตั้งแต่วันที่ 30 สิงหาคม พ.ศ.2567

รอบบัญชี พ.ศ. 2566 - 2569

(นายนิวัฒน์ นันทศิริ)  
 ชนารักษ์พื้นที่สุราษฎร์ธานี ปฏิบัติราชการแทน  
 ประธานกรรมการประเมินราคาทรัพย์สินเพื่อประโยชน์แห่งรัฐ  
 ประจำจังหวัดสุราษฎร์ธานี

### บัญชีราคาประเมินที่ดิน

ตามพระราชบัญญัติการประเมินราคาทรัพย์สินเพื่อประโยชน์แห่งรัฐ พ.ศ. 2562

สำนักงานที่ดิน

จังหวัดสุราษฎร์ธานี

สาขาบ้านนาสาร

หน้า 80

โฉนดที่ดินเลขที่	อำเภอ	ตำบล	หน้าสำรวจ	เครื่องหมายที่ดินระบบพิกัดฉาก ยู ที เอ็ม / ศูนย์กำเนิด					เนื้อที่ (ไร่-งาน-ตร.ว.)	ราคาประเมิน (บาท ต่อ ตร.ว.)
				แผนที่ภูมิประเทศ	ระวาง	แผ่น	มาตราส่วน	เลขที่ดิน		
				4826II	3862	03	1:2000	139		200

มีผลบังคับใช้ตั้งแต่วันที่ 30 สิงหาคม พ.ศ.2567

รอบบัญชี พ.ศ. 2566 - 2569



(นายนิวัฒน์ นันทศิริ)

ชนารักษ์พื้นที่สุราษฎร์ธานี ปฏิบัติราชการแทน

ประธานกรรมการประเมินราคาทรัพย์สินเพื่อประโยชน์แห่งรัฐ

ประจำจังหวัดสุราษฎร์ธานี

### บัญชีราคาประเมินที่ดิน

ตามพระราชบัญญัติการประเมินราคาทรัพย์สินเพื่อประโยชน์แห่งรัฐ พ.ศ. 2562

สำนักงานที่ดิน

จังหวัดสุราษฎร์ธานี

สาขาบ้านนาสาร

หน้า 81

โฉนดที่ดินเลขที่	อำเภอ	ตำบล	หน้าสำรวจ	เครื่องหมายที่ดินระบบพิกัดฉาก ยู ที เอ็ม / ศูนย์กำเนิด					เนื้อที่ (ไร่-งาน-ตร.ว.)	ราคาประเมิน (บาท ต่อ ตร.ว.)
				แผนที่ภูมิประเทศ	ระวาง	แผ่น	มาตราส่วน	เลขที่ดิน		
				4826II	3864	03	1:2000	87	200	
				4826II	3864	03	1:2000	88	200	

มีผลบังคับใช้ตั้งแต่วันที่ 30 สิงหาคม พ.ศ.2567

รอบบัญชี พ.ศ. 2566 - 2569

(นายนิวัฒน์ นันทศิริ)  
 ธรนารักษ์พื้นที่สุราษฎร์ธานี ปฏิบัติราชการแทน  
 ประธานกรรมการประเมินราคาทรัพย์สินเพื่อประโยชน์แห่งรัฐ  
 ประจำจังหวัดสุราษฎร์ธานี

### บัญชีราคาประเมินที่ดิน

ตามพระราชบัญญัติการประเมินราคาทรัพย์สินเพื่อประโยชน์แห่งรัฐ พ.ศ. 2562

สำนักงานที่ดิน

จังหวัดสุราษฎร์ธานี

สาขาบ้านนาสาร

หน้า 82

โฉนดที่ดินเลขที่	อำเภอ	ตำบล	หน้าสำรวจ	เครื่องหมายที่ดินระบบพิกัดฉาก ยู ที เอ็ม / ศูนย์กำเนิด					เนื้อที่ (ไร่-งาน-ตร.ว.)	ราคาประเมิน (บาท ต่อ ตร.ว.)
				แผนที่ภูมิประเทศ	ระวาง	แผ่น	มาตราส่วน	เลขที่ดิน		
				4826II	3866	03	1:2000	88	1,500	
				4826II	3866	03	1:2000	89	1,500	

มีผลบังคับใช้ตั้งแต่วันที่ 30 สิงหาคม พ.ศ.2567

รอบบัญชี พ.ศ. 2566 - 2569

(นายนิวัฒน์ นันทศิริ)  
 ธารักษ์พื้นที่สุราษฎร์ธานี ปฏิบัติราชการแทน  
 ประธานกรรมการประเมินราคาทรัพย์สินเพื่อประโยชน์แห่งรัฐ  
 ประจำจังหวัดสุราษฎร์ธานี



### บัญชีราคาประเมินที่ดิน

ตามพระราชบัญญัติการประเมินราคาทรัพย์สินเพื่อประโยชน์แห่งรัฐ พ.ศ. 2562

สำนักงานที่ดิน

จังหวัดสุราษฎร์ธานี

สาขาบ้านนาสาร

หน้า 83

โฉนดที่ดินเลขที่	อำเภอ	ตำบล	หน้าสำรวจ	เครื่องหมายที่ดินระบบพิกัดฉาก ยู ที เอ็ม / ศูนย์กำเนิด					เนื้อที่ (ไร่-งาน-ตร.ว.)	ราคาประเมิน (บาท ต่อ ตร.ว.)
				แผนที่ภูมิประเทศ	ระวาง	แผ่น	มาตราส่วน	เลขที่ดิน		
				4826II	4062	01	1:2000	47	200	

มีผลบังคับใช้ตั้งแต่วันที่ 30 สิงหาคม พ.ศ.2567

รอบบัญชี พ.ศ. 2566 - 2569

(นายนิวัฒน์ นันทศิริ)  
 ธรนารักษ์พื้นที่สุราษฎร์ธานี ปฏิบัติราชการแทน  
 ประธานกรรมการประเมินราคาทรัพย์สินเพื่อประโยชน์แห่งรัฐ  
 ประจำจังหวัดสุราษฎร์ธานี

### บัญชีราคาประเมินที่ดิน

ตามพระราชบัญญัติการประเมินราคาทรัพย์สินเพื่อประโยชน์แห่งรัฐ พ.ศ. 2562

สำนักงานที่ดิน

จังหวัดสุราษฎร์ธานี


สาขาบ้านนาสาร

หน้า 84

โฉนดที่ดินเลขที่	อำเภอ	ตำบล	หน้าสำรวจ	เครื่องหมายที่ดินระบบพิกัดฉาก ยู ที เอ็ม / ศูนย์กำเนิด					เนื้อที่ (ไร่-งาน-ตร.ว.)	ราคาประเมิน (บาท ต่อ ตร.ว.)
				แผนที่ภูมิประเทศ	ระวาง	แผ่น	มาตราส่วน	เลขที่ดิน		
				4826II	4064	01	1:2000	85		200

มีผลบังคับใช้ตั้งแต่วันที่ 30 สิงหาคม พ.ศ.2567

รอบบัญชี พ.ศ. 2566 - 2569

  
 (นายนิวัฒน์ นันทศิริ)  
 ธารักษ์พื้นที่สุราษฎร์ธานี ปฏิบัติราชการแทน  
 ประธานกรรมการประเมินราคาทรัพย์สินเพื่อประโยชน์แห่งรัฐ  
 ประจำจังหวัดสุราษฎร์ธานี

### บัญชีราคาประเมินที่ดิน

ตามพระราชบัญญัติการประเมินราคาทรัพย์สินเพื่อประโยชน์แห่งรัฐ พ.ศ. 2562

สำนักงานที่ดิน

จังหวัดสุราษฎร์ธานี

สาขาบ้านนาสาร

หน้า 85

โฉนดที่ดินเลขที่	อำเภอ	ตำบล	หน้าสำรวจ	เครื่องหมายที่ดินระบบพิกัดฉาก ยู ที เอ็ม / ศูนย์กำเนิด					เนื้อที่ (ไร่-งาน-ตร.ว.)	ราคาประเมิน (บาท ต่อ ตร.ว.)
				แผนที่ภูมิประเทศ	ระวาง	แผ่น	มาตราส่วน	เลขที่ดิน		
				4826IV	2482	01	1:2000	78	660	
				4826IV	2482	02	1:2000	65	300	

มีผลบังคับใช้ตั้งแต่วันที่ 30 สิงหาคม พ.ศ.2567

รอบบัญชี พ.ศ. 2566 - 2569

(นายนิวัฒน์ นันทศิริ)  
 ธรนารักษ์พื้นที่สุราษฎร์ธานี ปฏิบัติราชการแทน  
 ประธานกรรมการประเมินราคาทรัพย์สินเพื่อประโยชน์แห่งรัฐ  
 ประจำจังหวัดสุราษฎร์ธานี

### บัญชีราคาประเมินที่ดิน

ตามพระราชบัญญัติการประเมินราคาทรัพย์สินเพื่อประโยชน์แห่งรัฐ พ.ศ. 2562

สำนักงานที่ดิน

จังหวัดสุราษฎร์ธานี

สาขาบ้านนาสาร

หน้า 86

โฉนดที่ดินเลขที่	อำเภอ	ตำบล	หน้าสำรวจ	เครื่องหมายที่ดินระบบพิกัดฉาก ยู ที เอ็ม / ศูนย์กำเนิด					เนื้อที่ (ไร่-งาน-ตร.ว.)	ราคาประเมิน (บาท ต่อ ตร.ว.)
				แผนที่ภูมิประเทศ	ระวาง	แผ่น	มาตราส่วน	เลขที่ดิน		
				4826IV	2684	01	1:2000	118	410	
				4826IV	2684	04	1:2000	18	1,500	

มีผลบังคับใช้ตั้งแต่วันที่ 30 สิงหาคม พ.ศ.2567

รอบบัญชี พ.ศ. 2566 - 2569



(นายนิวัฒน์ นันทศิริ)

จนารักษ์พื้นที่สุราษฎร์ธานี ปฏิบัติราชการแทน

ประธานกรรมการประเมินราคาทรัพย์สินเพื่อประโยชน์แห่งรัฐ

ประจำจังหวัดสุราษฎร์ธานี

### บัญชีราคาประเมินที่ดิน

ตามพระราชบัญญัติการประเมินราคาทรัพย์สินเพื่อประโยชน์แห่งรัฐ พ.ศ. 2562

สำนักงานที่ดิน

จังหวัดสุราษฎร์ธานี


สาขาบ้านนาสาร

หน้า 87

โฉนดที่ดินเลขที่	อำเภอ	ตำบล	หน้าสำรวจ	เครื่องหมายที่ดินระบบพิกัดฉาก ยู ที เอ็ม / ศูนย์กำเนิด					เนื้อที่ (ไร่-งาน-ตร.ว.)	ราคาประเมิน (บาท ต่อ ตร.ว.)
				แผนที่ภูมิประเทศ	ระวาง	แผ่น	มาตราส่วน	เลขที่ดิน		
				4826IV	2686	11	1:1000	43	750	

มีผลบังคับใช้ตั้งแต่วันที่ 30 สิงหาคม พ.ศ.2567

รอบบัญชี พ.ศ. 2566 - 2569

  
 (นายนิวัฒน์ นันทศิริ)  
 ธรนารักษ์พื้นที่สุราษฎร์ธานี ปฏิบัติราชการแทน  
 ประธานกรรมการประเมินราคาทรัพย์สินเพื่อประโยชน์แห่งรัฐ  
 ประจำจังหวัดสุราษฎร์ธานี

### บัญชีราคาประเมินที่ดิน

ตามพระราชบัญญัติการประเมินราคาทรัพย์สินเพื่อประโยชน์แห่งรัฐ พ.ศ. 2562

สำนักงานที่ดิน

จังหวัดสุราษฎร์ธานี


สาขาบ้านนาสาร

หน้า 88

โฉนดที่ดินเลขที่	อำเภอ	ตำบล	หน้าสำรวจ	เครื่องหมายที่ดินระบบพิกัดฉาก ยู ที เอ็ม / ศูนย์กำเนิด					เนื้อที่ (ไร่-งาน-ตร.ว.)	ราคาประเมิน (บาท ต่อ ตร.ว.)
				แผนที่ภูมิประเทศ	ระวาง	แผ่น	มาตราส่วน	เลขที่ดิน		
				4826IV	2688	00	1:4000	313	150	
				4826IV	2688	00	1:4000	370	350	
				4826IV	2688	00	1:4000	379	1,050	
				4826IV	2688	00	1:4000	380	560	
				4826IV	2688	03	1:2000	65	200	

มีผลบังคับใช้ตั้งแต่วันที่ 30 สิงหาคม พ.ศ.2567

รอบบัญชี พ.ศ. 2566 - 2569

  
 (นายนิวัฒน์ นันทศิริ)  
 ธรณีรักษ์พื้นที่สุราษฎร์ธานี ปฏิบัติราชการแทน  
 ประธานกรรมการประเมินราคาทรัพย์สินเพื่อประโยชน์แห่งรัฐ  
 ประจำจังหวัดสุราษฎร์ธานี